2018 Statystyczne Vademecum Samorządowca

Urząd Statystyczny w Katowicach

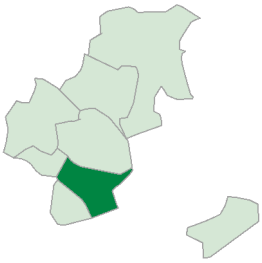

GMINA MIEJSKA BĘDZIN
POWIAT BĘDZIŃSKI

2017	Liczba	miejscowości	1
		sołectw	-
	Powierzchnia w km²		37

LUDNOŚĆ

Wybrane dane statystyczne	2015	2016	2017	Powiat 2017
Ludność	57900	57555	57343	149316
Ludność na 1 km²	1549	1540	1534	410
Kobiety na 100 mężczyzn	110	111	111	110
Ludność w wieku nieprodukcyjnym na 100 osób w wieku produkcyjnym	63,2	65,5	67,9	67,2
Dochody ogółem budżetu gminy na 1 mieszkańca w zł	3333	3838	4047	4083
Wydatki ogółem budżetu gminy na 1 mieszkańca w zł	3089	3749	3963	4176
Turystyczne obiekty noclegowe[a]	5	4	3	15
Mieszkania oddane do użytkowania na 10 tys. ludności	8	7	10	19
Pracujący[b] na 1000 ludności	214	216	209	178
Udział bezrobotnych zarejestrowanych w liczbie ludności w wieku produkcyjnym (w %)	7,9	6,9	5,3	4,9
Ludność - w % ogółu ludności - korzystająca z instalacji:				
wodociągowej	99,9	99,9	99,9	99,7
kanalizacyjnej	85,5	86,9	87,1	68,5
gazowej	71,7	71,6	72,1	64,8
Podmioty gospodarki narodowej w rejestrze REGON na 10 tys. ludności w wieku produkcyjnym	1940	1953	1997	1788

Ludność według płci i wieku w 2017 r.

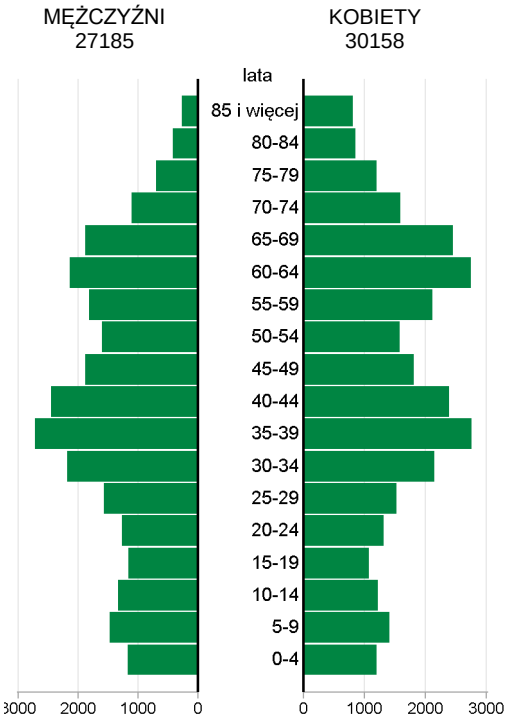

Wybrane dane demograficzne w 2017 r.	Powiat	Gmina	Powiat=100
Ludność	149316	57343	38,4
w tym kobiety	78266	30158	38,5
Urodzenia żywe	1238	466	37,6
Zgony	1964	748	38,1
Przyrost naturalny	-726	-282	x
Saldo migracji ogółem	217	-76	x
Ludność w wieku:			
przedprodukcyjnym	23878	9176	38,4
produkcyjnym	89319	34150	38,2
poprodukcyjnym	36119	14017	38,8

Migracje ludności na pobyt stały

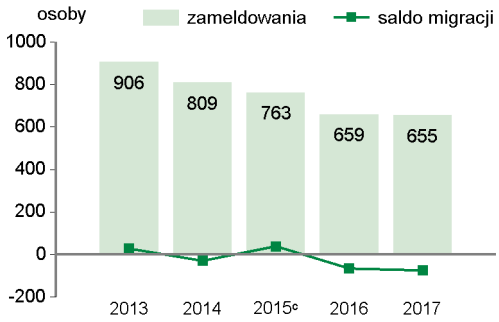

[a] Dane dotyczą obiektów posiadających 10 i więcej miejsc noclegowych. [b] Bez podmiotów gospodarczych o liczbie pracujących do 9 osób oraz gospodarstw indywidualnych w rolnictwie. [c] W przypadku migracji zagranicznych dane dotyczą 2014 r.

FINANSE PUBLICZNE

Dochody i wydatki budżetu gminy według rodzajów w 2017 r.

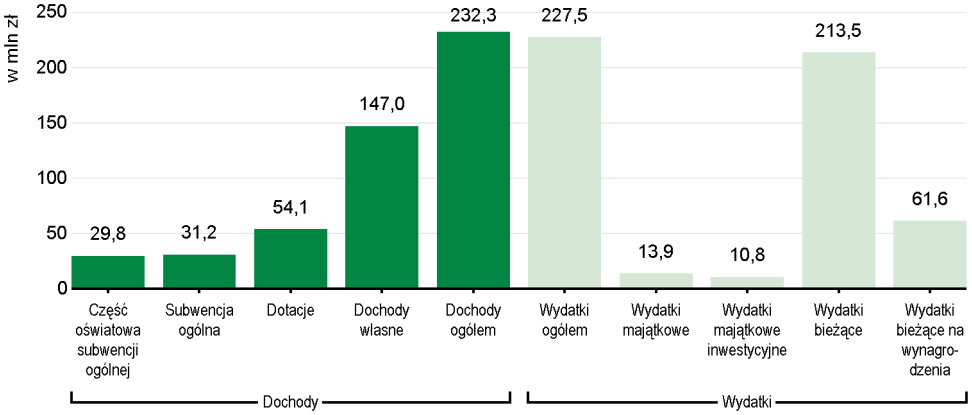

Środki w dochodach budżetu gminy na finansowanie i współfinansowanie programów i projektów unijnych w 2017 r.

3,4 mln zł

W 2017 r. wydatki na oświatę i wychowanie wyniosły **64459** tys. zł.

Struktura dochodów budżetu gminy według działów	2015	2016	2017
O G Ó Ł E M	**100,0**	**100,0**	**100,0**
Rolnictwo i łowiectwo	0,0	0,0	0,0
Transport i łączność	0,4	1,3	0,0
Gospodarka mieszkaniowa	12,1	9,4	8,4
Administracja publiczna	0,3	0,8	0,3
Bezpieczeństwo publiczne i ochrona przeciwpożarowa	0,1	0,1	0,1
Różne rozliczenia	15,2	13,9	13,4
Oświata i wychowanie	2,2	2,6	2,7
Pomoc społeczna	9,4	18,6	2,4
Pozostałe zadania w zakresie polityki społecznej	0,3	0,2	0,0
Edukacyjna opieka wychowawcza	0,3	0,3	0,3
Rodzina	x	x	18,5
Gospodarka komunalna i ochrona środowiska	6,0	4,6	5,4
Kultura i ochrona dziedzictwa narodowego	0,5	0,1	0,1
Kultura fizyczna	0,3	0,3	0,4
Dochody od osób prawnych, od osób fizycznych i od innych jednostek nieposiadających osobowości prawnej	52,6	47,8	48,0
Pozostałe	0,3	-	-

Struktura wydatków budżetu gminy według działów	2015	2016	2017
O G Ó Ł E M	**100,0**	**100,0**	**100,0**
Rolnictwo i łowiectwo	0,0	0,0	0,0
Transport i łączność	11,1	11,5	10,2
Gospodarka mieszkaniowa	11,1	8,7	8,0
Administracja publiczna	7,5	6,6	6,5
Bezpieczeństwo publiczne i ochrona przeciwpożarowa	1,1	0,9	0,9
Różne rozliczenia	0,0	0,0	0,0
Oświata i wychowanie	32,2	27,8	28,3
Pomoc społeczna	16,1	24,2	7,2
Pozostałe zadania w zakresie polityki społecznej	0,8	0,8	-
Edukacyjna opieka wychowawcza	1,9	1,7	1,6
Rodzina	x	x	19,7
Gospodarka komunalna i ochrona środowiska	8,9	9,5	8,7
Kultura i ochrona dziedzictwa narodowego	4,1	3,4	3,4
Kultura fizyczna	3,0	3,5	4,0
Działalność usługowa	0,1	0,1	0,1
Ochrona zdrowia	0,8	0,6	0,6
Pozostałe	1,3	0,7	0,8

REGON

Podmioty gospodarki narodowej w rejestrze REGON w 2017 r.	Powiat	Gmina
O G Ó Ł E M	**15970**	**6821**
w tym w sektorze: rolniczym	163	38
przemysłowym	1487	561
budowlanym	1660	694
na 10 tys. ludności	1070	1190
Osoby fizyczne prowadzące działalność gospodarczą na 10 tys. ludności	790	843

Długość ścieżek rowerowych w 2017 r.

8,7 km

MIESZKANIA

Mieszkania oddane do użytkowania	2016	2017
O G Ó Ł E M	**43**	**56**
w tym: indywidualne	37	54
przeznaczone na sprzedaż lub wynajem	5	2

Zasoby mieszkaniowe	2016	2017
Mieszkania[a]	24759	24813
Przeciętna powierzchnia użytkowa[a] 1 mieszkania w m²	60,9	61,0
Liczba wypłaconych dodatków mieszkaniowych	12546	11361
Zaległości w opłatach za mieszkanie w zasobach gminnych w tys. zł	44,6[b]	.
Liczba lokali socjalnych	351	325

[a] Na podstawie bilansów zasobów mieszkaniowych. [b] Dane za okres od początku powstania zaległości do końca okresu sprawozdawczego.

WYCHOWANIE I EDUKACJA

Żłobki	2015	2016	2017
Żłobki i kluby dziecięce	5[a]	5[a]	6[a]
Dzieci przebywające w żłobkach i klubach dziecięcych (w ciągu roku)	238[a]	248[a]	293[a]

[a] W tym oddziały żłobkowe.

Edukacja	2015/16	2016/17	2017/18
Placówki wychowania przedszkolnego	25	28	28
w tym przedszkola	22	22	22
Miejsca w przedszkolach	1814	1866	1873
Dzieci w placówkach wychowania przedszkolnego	1709	1999	2001
w tym w przedszkolach	1646	1783	1783
Szkoły podstawowe	11	11	11
Uczniowie szkół podstawowych	3341	3011	3496
Gimnazja	8	8	3
Uczniowie szkół gimnazjalnych	1341	1356	900
Liczba uczniów przypadająca na 1 oddział w szkołach:			
podstawowych	20	20	19
gimnazjalnych	23	23	22

Ludność według grup wieku w 2017 r.

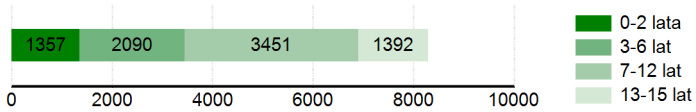

ZDROWIE, POMOC SPOŁECZNA

2017	Powiat	Gmina
Liczba osób przypadających na 1 przychodnię	1508	1274
Przychodnie	99	45
Porady podstawowej opieki zdrowotnej udzielone na 1 mieszkańca	4,8	4,8

W 2017 r. wydatki na pomoc społeczną i pozostałe zadania w zakresie polityki społecznej wyniosły **16430,0** tys. zł.

Udział osób korzystających ze środowiskowej pomocy społecznej w ludności ogółem

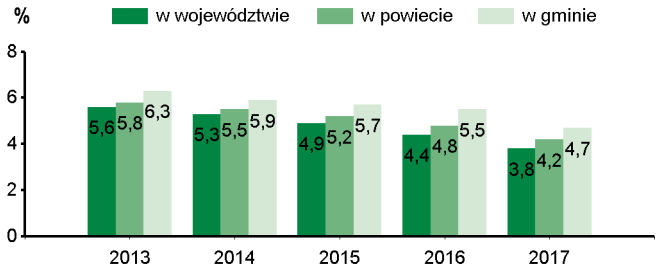

Świadczenie wychowawcze RODZINA 500+ w 2017 r.	Powiat	Gmina
Przeciętna miesięczna:		
liczba rodzin pobierających świadczenie	8329	3217
liczba dzieci, na które rodziny otrzymują świadczenie	11345	4405
Wypłaty świadczeń w tys. zł	69438,5	27030,4

W 2017 r. wydatki na przeciwdziałanie alkoholizmowi wyniosły **1065** tys. zł.

KULTURA, SPORT

Biblioteki w 2017 r.	Powiat	Gmina
Biblioteki i filie	34	7
Czytelnicy w bibliotekach publicznych	25750	7611
Wypożyczenia księgozbioru na 1 czytelnika w wol.	19	17

Instytucje kultury[a] w 2017 r.	Powiat	Gmina
O G Ó Ł E M	**17**	**3**
Imprezy	505	85
uczestnicy imprez	112769	36084
Grupy artystyczne	94	1
członkowie	1272	12
Koła/kluby/sekcje	102	15
członkowie	2892	380

[a] Centra, domy i ośrodki kultury, kluby i świetlice.

Kluby sportowe w 2016 r.	Powiat	Gmina
O G Ó Ł E M	45	18
Członkowie	2526	1067
Ćwiczący	2727	1061
Trenerzy	77	33
Instruktorzy sportowi	46	19

RYNEK PRACY[a]

2017	Powiat	Gmina
Pracujący[b]	26551	11961
Bezrobotni zarejestrowani	4347	1819
w tym kobiety w %	55,5	56,7
Udział bezrobotnych zarejestrowanych w liczbie ludności w wieku produkcyjnym w %	4,9	5,3
Udział zarejestrowanych bezrobotnych kobiet w liczbie kobiet w wieku produkcyjnym w %	5,7	6,4

[a] Stan w dniu 31 XII. [b] Bez podmiotów gospodarczych o liczbie pracujących do 9 osób oraz gospodarstw indywidualnych w rolnictwie.

ŚRODOWISKO

Leśnictwo w 2017 r.	
Powierzchnia lasów ogółem w ha	170
w tym lasy publiczne	164
w tym własność gminy	40
Lesistość w %	4,5

Gospodarka ściekowa i odpady w 2017 r.	
Oczyszczalnie ścieków	3
Ludność korzystająca z oczyszczalni ścieków	50580
Gromadzenie i wywóz nieczystości ciekłych:	
zbiorniki bezodpływowe	1392
oczyszczalnie przydomowe	139
Odpady komunalne zebrane w t (w ciągu roku)	22748
w tym z gospodarstw domowych	20723

GMINA MIEJSKA BĘDZIN NA TLE GMIN POWIATU I WOJEWÓDZTWA W 2017 R.

Lokata gminy w powiecie 1 10 Lokata gminy w województwie

WYSZCZEGÓLNIENIE	Ludność na 1 km²		Kobiety na 100 mężczyzn[a]		Saldo migracji na 1000 ludności		Dochody własne budżetu gminy[b] na 1 mieszkańca		Środki w dochodach budżetu gminy na finansowanie i współfinansowanie programów i projektów unijnych[b] na 1 mieszkańca		Wydatki budżetu gminy[b] na 1 mieszkańca		Dzieci w przedszkolach na 100 miejsc[a]		Przeciętna powierzchnia użytkowa 1 mieszkania w zasobach mieszkaniowych		Odsetek ludności korzystającej z instalacji: wodociągowej		Odsetek ludności korzystającej z instalacji: kanalizacyjnej		Odsetek ludności korzystającej z instalacji: gazowej		Podmioty gospodarki narodowej w rejestrze REGON na 10 tys. ludności	
BĘDZIN (GM.MIEJSKA)	**2**	**11**	**8**	**160**	**7**	**116**	**3**	**26**	**5**	**58**	**6**	**90**	**4**	**76**	**7**	**155**	**1**	**12**	**2**	**36**	**2**	**36**	**1**	**16**
BOBROWNIKI (GM.WIEJSKA)	5	75	6	157	2	7	6	43	1	2	2	16	5	93	2	31	8	66	5	91	5	66	4	40
CZELADŹ (GM.MIEJSKA)	1	7	7	158	8	118	2	19	6	71	5	59	2	62	8	160	6	53	1	29	3	38	5	49
MIERZĘCICE (GM.WIEJSKA)	7	97	1	103	3	27	8	69	7	81	7	141	1	27	1	21	7	61	3	75	1	16	8	68
PSARY (GM.WIEJSKA)	4	67	3	149	1	3	5	35	8	87	4	29	6	133	4	69	1	12	8	162	4	53	3	31
SIEWIERZ (GM.MIEJSKO-WIEJSKA)	8	114	2	137	3	27	4	33	2	5	1	6	2	62	3	48	1	12	7	151	6	74	2	22
SŁAWKÓW (GM.MIEJSKA)	6	88	5	153	5	77	1	15	3	40	3	18	8	163	5	117	1	12	6	106	7	81	7	61
WOJKOWICE (GM.MIEJSKA)	3	29	4	151	6	102	7	63	4	41	8	147	6	133	6	143	1	12	4	88	8	84	6	59

BDL BANK DANYCH LOKALNYCH

WIĘCEJ DANYCH: Bank Danych Lokalnych bdl.stat.gov.pl

[a] Najmniejsza wartość została oznaczona jako lokata 1, natomiast największa – jako ostatnia lokata spośród zestawionych jednostek.
[b] Bez gmin mających również status miasta na prawach powiatu.