Program Rewitalizacji dla Miasta Będzina

Diagnoza

Spis treści

Metodologia wyznaczania obszarów rewitalizacji....3
Demografia....8
Bezrobocie....15
Uzależnienia i przemoc domowa....21
Ubóstwo....28
Edukacja....35
Uczestnictwo w kulturze....42
Analiza sfery społecznej w ujęciu wskaźnikowym....49
Problemy społeczne w badaniach ankietowych....56
Propozycje obszarów rewitalizacji w badaniu ankietowym....58
Obszary zdegradowane w Będzinie....59
Analiza problemów społecznych w wytypowanych obszarach....67
Analiza problemów gospodarczych w wytypowanych obszarach....69
Analiza problemów środowiskowych w wytypowanych obszarach....70
Analiza problemów przestrzenno-funkcjonalnych w wytypowanych obszarach....71
Analiza problemów technicznych w wytypowanych obszarach....72
Obszar zdegradowany....73
Obszar rewitalizacji w gminie Będzin....74

Metodologia wyznaczania obszarów rewitalizacji

W celu określenia potrzeb rewitalizacyjnych na obszarze miasta Będzin dokonano analizy sytuacji dotyczących następujących sfer:

- sfery społecznej
- sfery gospodarczej
- sfery środowiskowej
- sfery przestrzenno-funkcjonalnej
- sfery technicznej.

Analizy dokonano w oparciu o dwa źródła danych:

- dane statystyczne
- dane z badania ankietowego mieszkańców Będzina

Rewitalizacja to proces skoncentrowany przestrzennie. Zgodnie z wytycznymi obowiązującymi w tym zakresie obszar rewitalizacji nie może przekroczyć 20% powierzchni miasta, jednocześnie może tam mieszkać maksymalnie 30% jego mieszkańców.

Dla potrzeb niniejszego dokumentu jako jednostkę analityczną przyjęto obszar pojedynczej ulicy miasta. Tym samym analiza obejmowała 250 obszarów (ulic).

W celu oceny sytuacji każdy analizowany parametr przeliczano na wskaźnik umożliwiający wzajemne porównywanie obszarów (np. wskaźnik/1000 mieszkańców) i odnoszono go do wskaźnika stanowiącego średnią dla całego miasta. Obrazuje to poniższa tabela.

Tab. Zasada analizy parametrów w LPR dla miasta Będzin

Obszar	Liczba mieszkańców	Liczba bezrobotnych	Liczba bezrobotnych/1000 mieszkańców
Ulica „A”	105	5	**47** (powyżej średniej)
Ulica „B”	559	18	**32** (poniżej średniej)
Średnia (dla miasta)	54 600	2 075	38

Obszar miasta może zostać wyznaczony, jako obszar zdegradowany – potencjalny obszar rewitalizacji – jeśli występuje tam koncentracja negatywnych zjawisk społecznych, w szczególności bezrobocie, ubóstwo, przestępczość, niski poziom edukacji lub kapitału społecznego, a także niewystarczający poziom uczestnictwa w życiu publicznym i kulturalnym, a jednocześnie występuje tam co najmniej jedno z następujących, negatywnych zjawisk:

- **negatywne zjawiska gospodarcze** – w szczególności niski stopień przedsiębiorczości, słaba kondycja lokalnych przedsiębiorstw lub
- **negatywne zjawiska środowiskowe** – w szczególności przekroczenia standardów jakości środowiska, obecność odpadów stwarzających zagrożenie dla życia, zdrowia ludzi lub stanu środowiska, lub

•**negatywne zjawiska przestrzenno-funkcjonalne -** w szczególności niewystarczające wyposażenie w infrastrukturę techniczną i społeczną lub jej zły stan techniczny, brak dostępu do podstawowych usług lub ich niska jakość, niedostosowanie rozwiązań urbanistycznych do zmieniających się funkcji obszaru, niski poziom obsługi komunikacyjnej, niedobór lub niskiej jakości tereny publiczne, lub

•**negatywne zjawiska o charakterze technicznym** – w szczególności degradacja stanu technicznego obiektów budowlanych, w tym o przeznaczeniu mieszkaniowym oraz niefunkcjonowanie rozwiązań technicznych umożliwiających efektywne korzystanie z obiektów budowlanych, w szczególności w zakresie energooszczędności i ochrony środowiska.

W związku z tym dane, które poddano analizie odniesiono do przestrzeni, tworząc mapę miasta, na której określono miejsca wzajemnego nakładania się na siebie problemów w poszczególnych sferach. Zasadę nakładania się problemów prezentuje poniższy rysunek.

Rys. 1 Zasada wyznaczania obszarów zdegradowanych

Obszary, które w procesie sporządzania diagnozy wykazały się cechami obszarów zdegradowanych mogą zostać wyznaczone jako obszar rewitalizacji. Ograniczenie stanowi wielkość obszaru i ilość zamieszkujących go mieszkańców, co ilustruje poniższy rysunek.

Rys. 2 Limity wielkości obszarów rewitalizacji

Poza danymi statystyczny, które zostały pozyskane w Urzędzie Miejskim w Będzinie, w jednostkach organizacyjnych samorządu miejskiego oraz w instytucjach zewnętrznych w procesie diagnozowania zebrano i przeanalizowano dane pozyskane od interesariuszy procesu rewitalizacji za pośrednictwem ankiety diagnostycznej. Dzięki temu stworzono mieszkańcom możliwość wyrażenia ich potrzeb i życzeń dotyczących poszczególnych obszarów miasta, pamiętając jednocześnie, że ostateczna decyzja w tym zakresie spoczywa na samorządzie – co wynika z odpowiedzialności za realizację zadań własnych gminy. Ankieta diagnostyczna stanowiła jeden z elementów partycypacji społecznej w procesie tworzenia dokumentu. Ankieta diagnostyczna dotyczyła następujących zagadnień:

1. Podstawowe dane dotyczące ankietowanego (wiek, wykształcenie, status zawodowy itp.)
2. Propozycja obszaru, jaki zdaniem ankietowanego powinien zostać poddany procesowi rewitalizacji
3. Problemy społeczne występujące na wskazanym obszarze,
4. Problemy gospodarcze występujące na wskazanym obszarze.
5. Problemy w zakresie jakości życia występujące na wskazanym obszarze.
6. Problemy środowiskowe występujące na wskazanym obszarze.
7. Problemy w zakresie przestrzeni publicznej występujące na wskazanym obszarze.
8. Problemy w zakresie stanu technicznego budynków.

Kwestionariusz ankietowy był dystrybuowany w dwóch formach: formularza on-line i formularza udostępnionego w tradycyjnej, papierowej formie. Łącznie wypełnionych zostało 110 ankiet, w tym 73 w formie elektronicznej i 37 w formie papierowej.

W przeprowadzonym badaniu 52% osób, które wypełniły kwestionariusze stanowiły kobiety. Proporcja kobiet i mężczyzn w badaniu różniła się w zależności od metody ankietyzacji (wersja papierowa/wersja on-line).

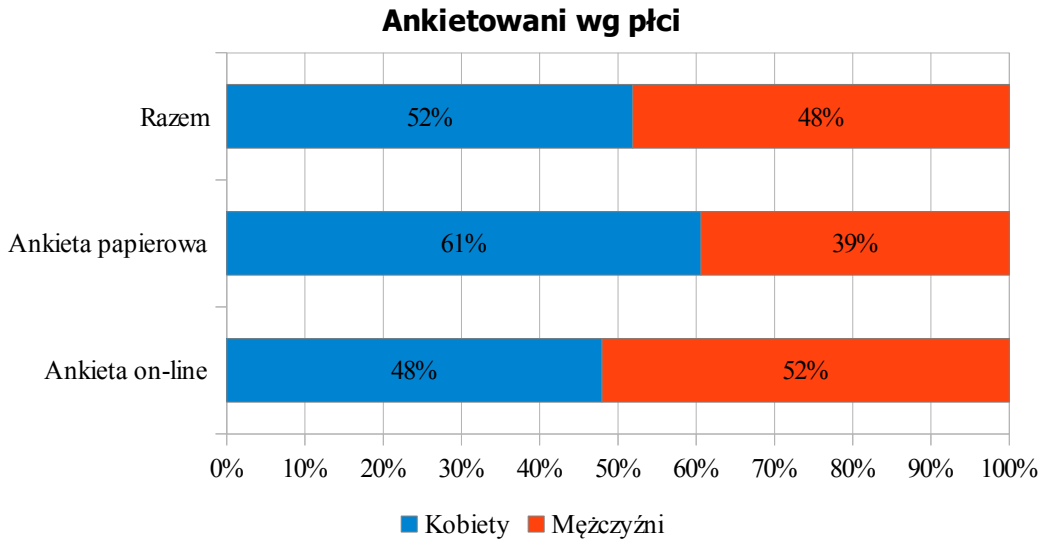

Wśród osób, które wypełniły kwestionariusz ankietowy najwięcej znajduje się w przedziale wiekowym 25-40 lat. Osoby te stanowiły 42% ankietowanych. Niemal taka sama liczba ankietowanych znajduje się w przedziale wiekowym 41-60 lat – 41%. Osoby poniżej 25 roku życia stanowiły 12% ankietowanych a w wieku powyżej 60 lat stanowiły 5%.

Podobnie jak w przypadku płci, również pod względem struktury wiekowej widać wyraźnie różnice w zależności od metody pozyskania danych.

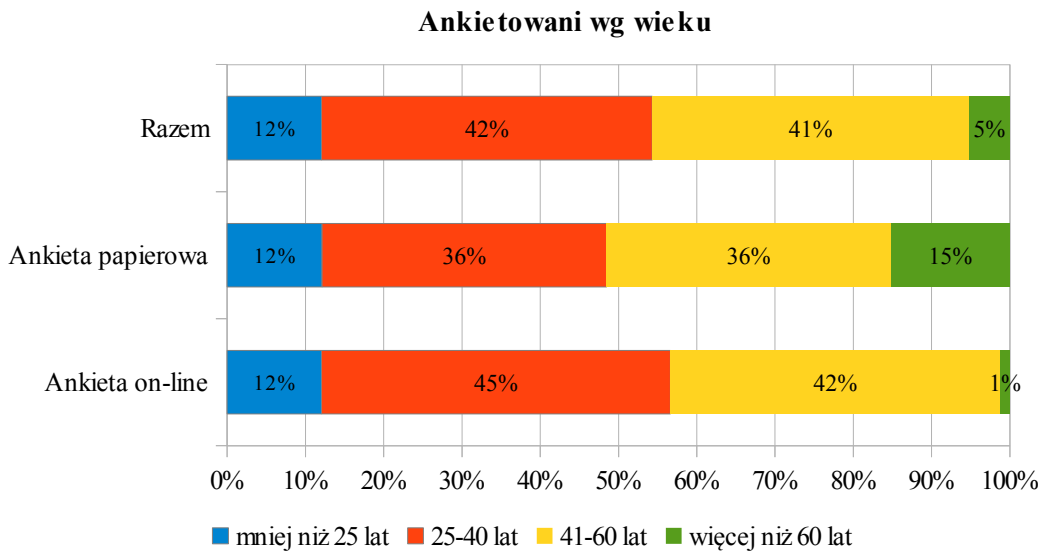

Ponad połowa osób, które wypełniły ankiety to osoby z wyższym wykształceniem. Osoby te stanowiły 61% ankietowanych. Niemal co trzeci ankietowany to osoba w wykształceniem średnim. Osoby z wykształceniem zawodowym stanowiły 5 %. Identyczna ilość osób w rubryce wykształcenie zaznaczyła „inne".

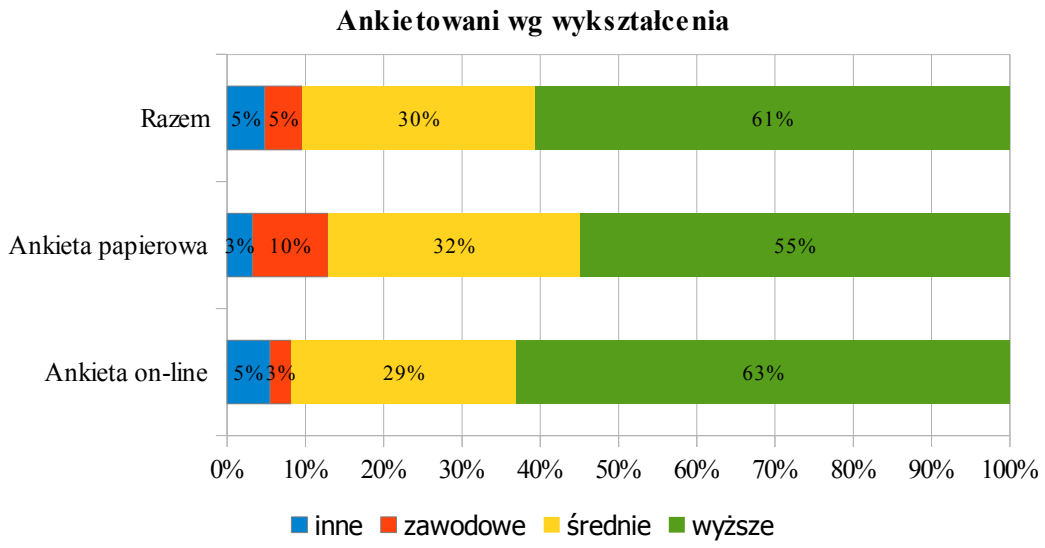

Wśród osób, które wypełniły kwestionariusz ankietowy aż 77% to osoby pracujące. Osób uczących się wśród ankietowanych było 7%. Po 6% stanowiły osoby bezrobotne i emeryci. Co 20 ankietowany (5%)

zaznaczył odpowiedź „inne”. Podobnie jak w przypadku płci i wieku wyniki różnią się wyraźnie zależnie od metody zbierania danych ankietowych.

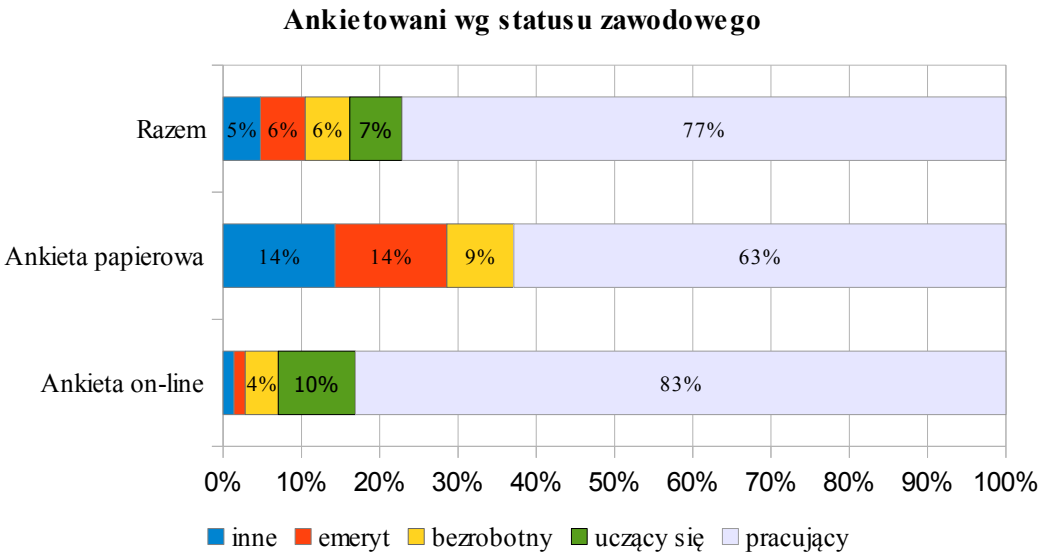

Demografia

Według danych z Systemu Ewidencji Ludności na dzień 31 grudnia 2015 roku w Będzinie mieszkało 56 534 osób, z czego 53,03% stanowiły kobiety (29 981 osób), a mężczyźni 46,97% (26 553 osób). Liczba mieszkańców miasta systematycznie spada. Liczbę mieszkańców w latach 2013-2015 prezentuje tabla.

Tab. Liczba mieszkańców Będzina w latach 2013-2015 (wg stanu na 31 grudnia)

Wyszczególnienie	2013 rok	2014 rok	2015 rok
Ogółem	57 259	56 871	56 534
Liczba kobiet	30 332	30 100	29 981
% kobiet w populacji	52,97%	52,93%	53,03%
Liczba mężczyzn	26 927	26 771	26 553
% mężczyzn w populacji	47,03%	47,07%	46,97%

Źródło: dane Urzędu Miejskiego w Będzinie

Współczynnik feminizacji, który określa wzajemne relacje między liczbą kobiet i mężczyzn wynosił na koniec 2015 roku 112,9. Kobiety mają zwykle niższą śmiertelność w każdym wieku. Stosunek płci zmienia się z wiekiem, a różnica rośnie dynamicznie po 50 roku życia.

W analizowanym okresie na terenie Będzina systematycznie wzrastał odsetek osób w wieku poprodukcyjnym a jednocześnie zmniejszał się odsetek osób w wieku produkcyjnym. Jest to bardzo niepokojące zjawisko wskazujące na starzenie się społeczeństwa. Liczbę mieszkańców w poszczególnych ekonomicznych grupach wiekowych w latach 2013-2015 prezentuje tabela.

Tab. Liczba mieszkańców Będzina wg ekonomicznych grup wiekowych (wg stanu na 31 grudnia)

Wyszczególnienie	2013	2014	2015
Wiek przedprodukcyjny	9 163	9 129	9 156
Wiek produkcyjny	35 691	34 907	34 157
Wiek poprodukcyjny	12 405	12 835	13 221

Źródło: dane Urzędu Miejskiego w Będzinie

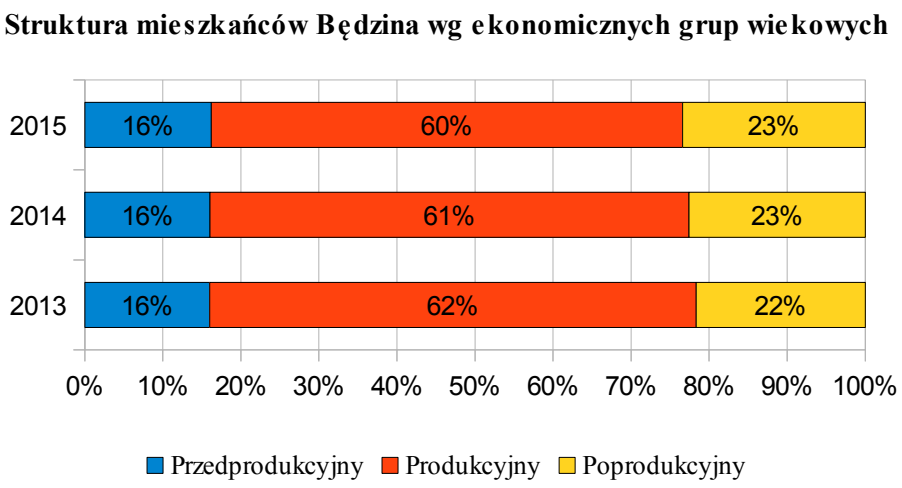

Rys. 1 Struktura mieszkańców wg grup ekonomicznych

Sytuację tą potwierdza też wskaźnik obciążenia demograficznego, czyli liczba osób w wieku poprodukcyjnym przypadająca na 100 osób w wieku przedprodukcyjnym. Wg danych na koniec grudnia 2015 roku na 100 osób w wieku przedprodukcyjnym przypadało 144,39 osób w wieku poprodukcyjnym. W latach 2013-2015 wskaźnik obciążenia demograficznego systematycznie się pogarszał.

Tab. Wskaźnik obciążenia demograficznego w latach 2013-2014

	2013	2014	2015
Wartość wskaźnika dla Miasta	135,38	140,59	144,39

Źródło: obliczenia własne na podstawie danych Urzędu Miejskiego w Będzinie

Sytuację demograficzną na poszczególnych ulicach Miasta w zakresie grup wiekowych oraz wskaźnika obciążenia demograficznego i wskaźnika feminizacji prezentuje tabela.

Tab. Sytuacja demograficzna w Będzinie wg ulic

Wyszczególnienie	Kobiety	Mężczyźni	Kobiety		Mężczyźni		Wskaźnik	Wskaźnik
	0-17		18-59	60 i więcej	18-64	65 i więcej	obciążenia	feminizacji
Akacjowa	0	0	2	0	1	0	----------	200,00
Andersa	78	79	349	169	410	71	152,87	106,43
Janusza Korczaka	1	1	7	8	12	1	450,00	114,29
1 -go Maja	49	44	192	73	216	27	107,53	109,41
11 -go Listopada	24	31	98	89	115	29	214,55	120,57
15 -go Grudnia	47	54	238	67	236	25	91,09	111,75
27 -go Stycznia	14	19	52	36	53	17	160,61	114,61
9 -go Maja	104	118	426	368	482	170	242,34	116,62
Adama Mickiewicza	45	43	112	61	131	33	106,82	105,31
Adama Asnyka	9	13	28	15	30	9	109,09	100,00
Aleja Hugona Kołłątaja	48	38	121	53	144	13	76,74	113,85
Anastazego Kowalczyka	10	5	26	27	35	9	240,00	128,57
Armii Krajowej	4	3	10	8	9	2	142,86	157,14

Armii Ludowej	29	18	73	46	84	29	159,57	112,98
Astrów	1	2	3	6	2	2	266,67	166,67
Basztowa	2	5	20	15	17	10	357,14	115,63
Berka Joselewicza	12	13	34	12	29	5	68,00	123,40
Bławatków	1	1	16	5	21	5	500,00	81,48
Boleradz	11	11	33	19	42	7	118,18	105,00
Bolesława Chrobrego	35	48	152	96	174	47	172,29	105,20
Bolesława Prusa	5	3	24	9	21	4	162,50	135,71
Bolesława Limanowskiego	16	17	73	28	89	13	124,24	98,32
Bory	8	17	82	46	80	19	260,00	117,24
Browarna	0	5	5	1	4	0	20,00	66,67
Brzozowa	15	5	22	1	22	0	5,00	140,74
Brzozowicka	41	40	116	52	120	22	91,36	114,84
Bursztynowa	47	57	212	116	214	57	166,35	114,33
Cicha	1	0	3	3	2	2	500,00	175,00
Cynkowa	33	45	133	65	132	35	128,21	108,96
Norwida	8	9	36	27	36	19	270,59	110,94
Czeladzka	6	5	26	12	29	4	145,45	115,79
Dąbrowska	45	58	187	92	193	43	131,07	110,20
Dąbrowszczaków	15	17	77	67	75	18	265,63	144,55
Dębowa	19	15	25	1	20	0	2,94	128,57
Długa	22	36	69	39	70	23	106,90	100,78
Doroty	2	5	14	6	13	2	114,29	110,00
Drzewna	3	7	19	11	25	5	160,00	89,19
Dworska	3	1	5	4	2	5	225,00	150,00
Elizy Orzeszkowej	4	3	12	12	17	6	257,14	107,69
Energetyczna	9	6	20	12	40	6	120,00	78,85
Filtrowa	2	0	2	2	1	2	200,00	200,00
Fryderyka Chopina	6	4	32	39	66	15	540,00	90,59
Góra Zamkowa	0	0	1	6	2	1	----------	233,33
Górna	0	1	2	1	3	2	300,00	50,00
Górnicza	6	8	22	6	24	1	50,00	103,03
Grabowa	24	30	55	8	45	6	25,93	107,41
Graniczna	1	1	8	3	8	1	200,00	120,00
Grobla	1	0	8	3	6	0	300,00	200,00
Grunwaldzka	19	28	76	46	84	17	134,04	109,30
Gwardii Ludowej	8	8	30	16	36	8	150,00	103,85
Henryka Rutkowskiego	21	26	99	58	108	33	193,62	106,59
Henryka Sienkiewicza	33	27	97	25	84	8	55,00	130,25
Hugona Kołłątaja	17	19	75	49	78	22	197,22	118,49
Hutnicza	4	11	32	25	45	1	173,33	107,02
I Armii Wojska Polskiego	38	42	138	120	142	37	196,25	133,94
Ignacego Potockiego	26	34	62	16	56	6	36,67	108,33
Ignacego Krasickiego	16	20	54	32	48	18	138,89	118,60
Jabłoniowa	4	6	18	19	21	6	250,00	124,24
Jana Kochanowskiego	3	5	26	17	26	7	300,00	121,05
Janka Krasickiego	4	7	25	12	24	9	190,91	102,50
Jarzębinowa	12	11	31	3	25	2	21,74	121,05
Jasielska	0	0	0	0	0	0	----------	----
Jasna	2	0	2	0	2	0	0,00	200,00
Jaśminowa	1	0	4	0	3	0	0,00	166,67

Jaworowa	13	17	37	3	35	0	10,00	101,92
Jedności	28	30	117	48	118	10	100,00	122,15
Jesionowa	68	47	115	15	111	7	19,13	120,00
Józefa Piłsudskiego	53	53	185	111	162	47	149,06	133,21
Józefa Podsiadły	12	14	37	23	39	10	126,92	114,29
Józefa Skalskiego	245	265	1039	901	1 059	388	252,75	127,63
Józefa Bema	15	9	38	26	35	7	137,50	154,90
Niemcewicza	6	8	20	13	26	8	150,00	92,86
Juliana Tuwima	5	6	17	10	15	3	118,18	133,33
Juliusza Słowackiego	5	13	35	25	41	10	194,44	101,56
Kalinowa	25	16	45	5	41	3	19,51	125,00
Kamienna	5	8	15	6	19	5	84,62	81,25
Kamienne Schodki	0	0	1	0	1	0	----------	100,00
Kamila Baczyńskiego	3	5	12	7	19	5	150,00	75,86
Karola Świerczewskiego	18	12	60	44	68	21	216,67	120,79
Kasztanowa	50	56	95	12	77	1	12,26	117,16
Kazimierza Promyka	11	9	36	16	34	8	120,00	123,53
Kielecka	44	26	176	88	195	30	168,57	122,71
Kijowska	8	7	18	6	21	2	53,33	106,67
Klonowa	36	50	86	13	85	5	20,93	96,43
Kolejowa	60	59	318	160	385	61	185,71	106,53
Kolorowa	10	29	76	24	75	13	94,87	94,02
Koszelew	40	42	128	44	157	13	69,51	100,00
Krakowska	31	22	83	31	90	5	67,92	123,93
Kręta	15	16	49	23	57	10	106,45	104,82
Krośnieńska	0	0	0	0	0	0	----------	----
Królowej Jadwigi	15	25	103	6	77	0	15,00	121,57
Krótka	2	2	4	4	6	2	150,00	100,00
Kwiatowa	0	4	2	2	7	1	75,00	33,33
Leona Kruczkowskiego	5	3	27	20	29	9	362,50	126,83
Leśna	11	5	29	15	36	4	118,75	122,22
Lipowa	3	3	8	5	10	3	133,33	100,00
Lucjana Szenwalda	7	11	28	30	43	10	222,22	101,56
Ludomira Różyckiego	20	16	73	50	86	28	216,67	110,00
Ludowa	1	0	2	2	5	2	400,00	71,43
Łączna	1	1	1	0	1	0	0,00	100,00
Łąkowa	0	1	6	7	7	2	900,00	130,00
Małgorzaty Fornalskiej	1	6	21	17	33	11	400,00	78,00
Małobądzka	18	36	95	51	120	26	142,59	90,11
Marcelego Nowotki	34	15	103	42	85	17	120,41	152,99
Marcina Kasprzaka	11	4	33	18	39	9	180,00	119,23
Marii Konopnickiej	150	139	508	252	596	108	124,57	107,95
Mieszka I	19	25	113	58	127	33	206,82	102,70
Mikołaja Kopernika	10	17	53	42	62	11	196,30	116,67
Mikołaja Reja	6	8	33	15	35	13	200,00	96,43
Modrzejowska	82	108	339	121	362	44	86,84	105,45
Modrzewiowa	8	4	23	17	25	4	175,00	145,45
Mostowa	5	5	8	6	14	4	100,00	82,61
Nadbrzeżna	1	3	15	10	12	5	375,00	130,00
Nadgórników	5	8	17	14	15	9	176,92	112,50
Namiarkowa	16	30	64	36	74	23	128,26	91,34
Niecała	0	3	6	7	7	3	333,33	100,00

Niepiekło	14	14	28	25	41	11	128,57	101,52
Niepodległości	14	10	43	38	54	17	229,17	117,28
Norberta Barlickiego	76	71	302	175	307	58	158,50	126,83
Nowa	1	3	5	4	9	1	125,00	76,92
Odkrywkowa	24	31	94	52	92	32	152,73	109,68
Odrodzenia	19	14	73	28	94	15	130,30	97,56
Ogrodowa	2	1	8	3	7	1	133,33	144,44
Olszynowa	6	9	18	1	14	1	13,33	104,17
Orla	5	7	12	2	21	2	33,33	63,33
Osiedlowa	3	8	14	9	17	2	100,00	96,30
Osówka	4	3	7	6	6	0	85,71	188,89
Parkowa	5	9	23	8	20	5	92,86	105,88
Partyzantów	49	62	197	178	205	78	230,63	122,90
Paryska	7	5	37	23	45	10	275,00	111,67
Pawła Findera	11	10	42	19	38	13	152,38	118,03
Paziowa	11	12	34	15	49	4	82,61	92,31
Piaskowa	14	16	46	23	39	10	110,00	127,69
Piastowska	21	15	62	19	67	7	72,22	114,61
Plac 3 – go Maja	18	19	76	27	88	11	102,70	102,54
Plac Kazimierza Wielkiego	13	6	41	8	37	3	57,89	134,78
Plebańska	8	10	19	9	20	4	72,22	105,88
Podgórna	3	1	8	4	9	3	175,00	115,38
Podgrodzie	18	20	40	26	52	12	100,00	100,00
Podjazie	1	3	9	4	9	3	175,00	93,33
Podleśna	9	5	18	10	19	3	92,86	137,04
Podłosie	16	20	62	30	75	14	122,22	99,08
Podmiejska	0	1	5	2	6	0	200,00	100,00
Podskarpie	68	77	136	20	131	9	20,00	103,23
Podwale	19	10	36	8	40	4	41,38	116,67
Podzamcze	17	7	51	34	56	16	208,33	129,11
Pokoju	57	66	254	158	294	77	191,06	107,32
Polna	3	3	12	3	12	5	133,33	90,00
Południowa	1	3	8	4	8	3	175,00	92,86
Poprzeczna	0	0	3	2	6	0	----------	83,33
Powstańców Śląskich	27	30	123	89	121	39	224,56	125,79
Produkcyjna	2	2	5	0	3	0	0,00	140,00
Prosta	5	6	20	15	25	8	209,09	102,56
Przechodnia	0	0	2	6	5	5	----------	80,00
Przodowników Pracy	7	3	23	17	37	10	270,00	94,00
Przyjaźni	67	54	248	96	248	38	110,74	120,88
Pustkowie	0	0		1	1	1	----------	50,00
Racjonalizatorów	4	2	23	7	16	2	150,00	170,00
Radosna	11	16	53	50	61	28	288,89	108,57
Rewolucjonistów	151	164	496	426	533	207	200,95	118,69
Robotnicza	1	1	3	0	5	0	0,00	66,67
Rodzinna	8	10	17	0	17	0	0,00	92,59
Rolnicza	9	22	29	10	30	4	45,16	85,71
Romualda Traugutta	24	28	82	70	107	28	188,46	107,98
Różana	1	4	8	5	12	3	160,00	73,68
Róży Luksemburg	12	16	31	23	44	8	110,71	97,06
Rybna	3	1	12	5	11	2	175,00	142,86
Rybny Rynek	2	9	22	7	24	3	90,91	86,11

Rycerska	15	8	36	24	49	12	156,52	108,70
Rzeczna	1	5	19	6	19	5	183,33	89,66
Rzemieślnicza	1	2	5	3	9	1	133,33	75,00
Rzeszowska	0	0	0	0	0	0	----------	----
Sadowa	6	2	15	3	13	2	62,50	141,18
Sączewskiego	17	17	78	46	90	13	173,53	117,50
Sielecka	20	20	68	19	75	6	62,50	105,94
Siemońska	21	21	91	40	90	14	128,57	121,60
sierż. Załogi	84	76	154	12	141	5	10,63	112,61
Skośna	4	2	15	6	12	2	133,33	156,25
Słoneczna	0	0	4	2	8	2	----------	60,00
Słowiańska	6	9	24	18	26	10	186,67	106,67
Spacerowa	0	0	0	0	0	0	----------	----
Spokojna	0	4	9	2	12	1	75,00	64,71
Sportowa	0	0		4	3	1	----------	100,00
Spółdzielcza	0	0	4	0	6	0	----------	66,67
Stachowe	2	2	5	9	7	4	325,00	123,08
Małachowskiego	90	104	316	118	309	45	84,02	114,41
Stanisława Kempy	36	35	156	100	193	43	201,41	107,75
Stanisława Moniuszki	9	4	24	4	25	3	53,85	115,63
Stanisława Staszica	0	3	7	6	9	2	266,67	92,86
Stanisława Wyspiańskiego	3	3	15	5	19	1	100,00	100,00
Stanisława Gawlika	22	23	75	82	95	48	288,89	107,83
Stawowa	1	6	12	8	18	10	257,14	61,76
Stefana Okrzei	18	16	44	37	62	15	152,94	106,45
Stefana Żeromskiego	4	7	26	11	25	5	145,45	110,81
Stokrotek	1	2	9	5	8	5	333,33	100,00
Strzyżowicka	9	7	28	9	24	5	87,50	127,78
Szkolna	5	2	14	9	22	6	214,29	93,33
Szybowa	0	0	0	0	0	0	----------	----
Szybowcowa	3	4	5	0	8	1	14,29	61,54
Środkowa	0	0	1	3	3	0	----------	133,33
Św. Brata Alberta	29	22	100	29	97	14	84,31	118,80
Świerkowa	0	4	13	3	10	3	150,00	94,12
Boya – Żeleńskiego	0	1	3	4	8	1	500,00	70,00
Tadeusza Kościuszki	36	41	89	34	105	12	59,74	100,63
Teatralna	8	4	24	11	27	8	158,33	110,26
Topolowa	23	22	52	3	40	0	6,67	125,81
Torowa	0	0	4	1	3	0	----------	166,67
Tulipanów	7	7	24	3	22	1	28,57	113,33
Turniejowa	22	18	66	50	83	28	195,00	106,98
Usługowa	3	2	8	1	8	1	40,00	109,09
Walerego Wróblewskiego	10	8	42	15	36	10	138,89	124,07
Walki Młodych	59	73	310	296	322	131	323,48	126,43
Wapienna	0	2	2	2	1	2	200,00	80,00
Wawrzyńca Stalickiego	78	80	243	131	269	45	111,39	114,72
Wąska	0	0	3	2	5	1	----------	83,33
Wesoła	7	2	18	1	18	0	11,11	130,00
Węgroda	1	2	7	7	6	2	300,00	150,00
Wiejska	11	6	37	12	28	5	100,00	153,85
Wierzbowa	20	19	43	3	43	1	10,26	104,76
Wilcza	10	15	25	21	37	12	132,00	87,50

Willowa	0	1	3	6	7	3	900,00	81,82
Wincentego Pola	2	1	6	4	3	1	166,67	240,00
Wincentego Pstrowskiego	1	4	8	1	5	1	40,00	100,00
Wirginiusza Chmielewskiego	0	0	0	0	0	0	----------	----
Wiśniowa	0	3	7	10	7	2	400,00	141,67
Władysława Jagiełły	38	47	241	60	274	13	85,88	101,50
Władysława Kniewskiego	103	115	430	339	501	159	228,44	112,52
Władysława Hibnera	0	0	0	0	0	0	----------	----
Władysława Orkana	10	8	31	12	40	4	88,89	101,92
Władysława Reymonta	8	6	19	16	20	9	178,57	122,86
Władysława Broniewskiego	12	11	64	33	57	10	186,96	139,74
Wojska Polskiego	28	32	90	42	108	22	106,67	98,77
Wolności	57	47	207	119	236	61	173,08	111,34
Wolska	27	32	59	22	79	9	52,54	90,00
Wspólna	13	14	44	32	56	15	174,07	104,71
Wyzwolenia	6	1	21	16	31	8	342,86	107,50
XXXV – lecia PRL	41	50	250	119	296	48	183,52	104,06
Z B O W i D	12	12	65	27	89	18	187,50	87,39
Zaciszna	3	2	13	5	13	3	160,00	116,67
Zagórska	2	5	17	6	26	4	142,86	71,43
Zamkowa	1	1	4	2	2	0	100,00	233,33
Zawale	11	13	37	7	30	3	41,67	119,57
Zawodzie	0	0	0	0	0	0	----------	----
Zielona	8	15	35	17	37	8	108,70	100,00
Zofii Nałkowskiej	2	5	14	7	14	4	157,14	100,00
Zwycięstwa	57	71	297	244	330	86	257,81	122,79
Zygmunta Sierakowskiego	0	1	3	1	3	1	200,00	80,00
Żwirki i Wigury	95	117	379	257	452	101	168,87	109,10
Żytnia	4	0	1	3	3	0	75,00	266,67
Razem/wskaźnik	**4 425**	**4 731**	**16 341**	**9 215**	**17 816**	**4 006**	**144,39**	**112,91**

Źródło: obliczenia własne na podstawie danych Urzędu Miejskiego w Będzinie

Kolorem czerwonym zaznaczono wyniki gorsze od średniej dla całego Miasta.

Będzin charakteryzuje się bardzo niekorzystnymi zjawiskami demograficznymi. Liczba mieszkańców spada, a jednocześnie widoczne jest zjawisko starzenia się populacji. Utrzymanie się tej tendencji może skutkować między innymi zahamowaniem rozwoju gospodarczego miasta oraz znaczącym wzrostem nakładów, jakie miasto będzie musiało ponosić na wsparcie dla osób starszych.

Bezrobocie

Na koniec 2015 roku 2 536 osób z terenu Będzina było bez pracy (zarejestrowani w Powiatowym Urzędzie Pracy). W przeliczeniu na każdy 1000 mieszkańców Będzina, poza rynkiem pracy pozostawało nieco ponad 46 osób (46,36). Analizując ostatnie lata widoczny jest spadek osób zarejestrowanych w PUP jako osoby bezrobotne – w analogicznym okresie roku 2013 na każde 1000 mieszkańców przypadało 57,96 osoby bezrobotnej.

Tab. Liczba osób bezrobotnych w latach 2013-2015

	31 XII 2013	31 XII 2014	31 XII 2015
Liczba osób bezrobotnych	3 171	2 670	2 536
Bezrobotni/1000 mieszkańców	57,96	48,81	46,36

Źródło: obliczenia własne na podstawie danych PUP

Ilość mieszkańców Będzina zarejestrowanych w Powiatowym Urzędzie Pracy jako osoby bezrobotne na koniec grudnia 2015 roku stanowi średnio 80% liczby osób bezrobotnych rejestrowanych na koniec grudnia 2013 roku. Porównanie ilości osób pozostających bez pracy w latach 2013-2015 na poszczególnych ulicach daje wyniki bardzo zróżnicowane. Na niektórych ulicach ilość osób pozostająca bez pracy w grudniu 2015 roku była wyższa w porównaniu do grudnia 2013 roku.

W czerwcu 2016 roku liczba trwale bezrobotnych – czyli pozostających bez pracy dłużej niż 12 miesięcy – wynosiła 2 332 osoby, co daje wskaźnik na poziomie 42,63 osoby na 1000 mieszkańców. Udział osób trwale bezrobotnych w ogólnej ich liczbie jest bardzo wysoki. Bezrobocie trwałe jest zjawiskiem szczególnie niekorzystnym. Osoby pozostające dłuższy czas bez pracy często zaprzestają działań w kierunku znalezienia zatrudnienia. Długotrwałe bezrobocie „uczy" pewnych określonych zachowań – np. uzyskania świadczeń z pomocy społecznej, brak problemu z opieką nad dzieckiem, duża ilość czasu wolnego. Pójście do pracy stwarza dla bezrobotnego groźbę zburzenia tego utrwalonego porządku. Z tego powodu trwałe bezrobocie jest jednym z istotnych wskaźników diagnozowania obszarów problemowych w sferze społecznej.

Dla potrzeb wyznaczenia w mieście obszarów, w których problem bezrobocia występuje w największej skali, przeanalizowano ilość osób bezrobotnych oraz trwale bezrobotnych w odniesieniu do poszczególnych ulic. Następnie w celach porównawczych uzyskane wartości przeliczono na 1000 mieszkańców. Dane wyjściowe pochodziły z Powiatowego Urzędu Pracy w Będzinie.

W analizie problemów związanych z bezrobociem wykorzystano następujące dane:

- liczba osób trwale bezrobotnych (czerwiec 2016) w przeliczeniu na 1000 mieszkańców
- liczba osób bezrobotnych na dzień 31 XII 2015 w przeliczeniu na 1000 mieszkańców

Tab. Bezrobocie na terenie miasta Będzin

Ulica	Liczba trwale bezrobotnych	Trwale bezrobotni/1000 mieszkańców	Liczba bezrobotnych XII 2015	Liczba bezrobotnych XII 2015/1000 mieszkańców
Akacjowa	0	0,00	0	0,00
Andersa	38	32,87	46	39,79
Janusza Korczaka	0	0,00	0	0,00

1 -go Maja	61	101,50	56	93,18
11 -go Listopada	19	49,22	25	64,77
15 -go Grudnia	30	44,98	32	47,98
27 -go Stycznia	8	41,88	9	47,12
9 -go Maja	49	29,38	58	34,77
Adama Mickiewicza	2	4,71	2	4,71
Adama Asnyka	3	28,85	4	38,46
Aleja Hugona Kołłątaja	36	86,33	36	86,33
Anastazego Kowalczyka	7	62,50	5	44,64
Armii Krajowej	1	27,78	0	0,00
Armii Ludowej	8	28,67	8	28,67
Astrów	0	0,00	0	0,00
Basztowa	3	43,48	3	43,48
Berka Joselewicza	12	114,29	16	152,38
Bławatków	3	61,22	1	20,41
Boleradz	2	16,26	3	24,39
Bolesława Chrobrego	15	27,17	18	32,61
Bolesława Prusa	3	45,45	4	60,61
Bolesława Limanowskiego	0	0,00	1	4,24
Bory	10	39,68	15	59,52
Browarna	1	66,67	2	133,33
Brzozowa	1	15,38	3	46,15
Brzozowicka	13	33,25	15	38,36
Bursztynowa	15	21,34	19	27,03
Cicha	0	0,00	1	90,91
Cynkowa	27	60,95	31	69,98
Norwida	2	14,81	4	29,63
Czeladzka	9	109,76	7	85,37
Dąbrowska	37	59,87	36	58,25
Dąbrowszczaków	15	55,76	14	52,04
Dębowa	0	0,00	0	0,00
Długa	8	30,89	8	30,89
Doroty	1	23,81	1	23,81
Drzewna	3	42,86	5	71,43
Dworska	2	100,00	2	100,00
Elizy Orzeszkowej	0	0,00	0	0,00
Energetyczna	17	182,80	21	225,81
Filtrowa	0	0,00	0	0,00
Fryderyka Chopina	0	0,00	0	0,00
Góra Zamkowa	0	0,00	0	0,00
Górna	1	111,11	3	333,33
Górnicza	4	59,70	6	89,55
Grabowa	4	23,81	4	23,81
Graniczna	1	45,45	1	45,45
Grobla	1	55,56	1	55,56
Grunwaldzka	11	40,74	10	37,04
Gwardii Ludowej	6	56,60	4	37,74
Henryka Rutkowskiego	7	20,29	7	20,29
Henryka Sienkiewicza	23	83,94	19	69,34
Hugona Kołłątaja	1	3,85	1	3,85
Hutnicza	11	93,22	11	93,22

I Armii Wojska Polskiego	23	44,49	19	36,75
Ignacego Potockiego	20	100,00	182,80	115,00
Ignacego Krasickiego	9	47,87	0,00	58,51
Jabłoniowa	2	27,03	1	13,51
Jana Kochanowskiego	2	23,81	1	11,90
Janka Krasickiego	1	12,35	1	12,35
Jarzębinowa	2	23,81	4	47,62
Jasielska	0	-------	0	-------
Jasna	0	0,00	0	0,00
Jaśminowa	0	0,00	0	0,00
Jaworowa	1	9,52	2	19,05
Jedności	12	34,19	16	45,58
Jesionowa	8	22,04	6	16,53
Józefa Piłsudskiego	28	45,83	33	54,01
Józefa Podsiadły	9	66,67	8	59,26
Józefa Skalskiego	162	41,57	173	44,39
Józefa Bema	5	38,46	9	69,23
Niemcewicza	3	37,04	4	49,38
Juliana Tuwima	0	0,00	2	35,71
Juliusza Słowackiego	0	0,00	0	0,00
Kalinowa	2	14,81	6	44,44
Kamienna	4	68,97	4	68,97
Kamienne Schodki	2	1000,00	1	500,00
Kamila Baczyńskiego	1	19,61	0	0,00
Karola Świerczewskiego	17	76,23	17	76,23
Kasztanowa	5	17,18	6	20,62
Kazimierza Promyka	9	78,95	15	131,58
Kielecka	23	41,14	22	39,36
Kijowska	3	48,39	6	96,77
Klonowa	6	21,82	3	10,91
Kolejowa	24	23,01	25	23,97
Kolorowa	9	39,65	11	48,46
Koszelew	38	89,62	33	77,83
Krakowska	12	45,80	12	45,80
Kręta	4	23,53	5	29,41
Krośnieńska	0	-------	0	-------
Królowej Jadwigi	6	26,55	3	13,27
Krótka	0	0,00	0	0,00
Kwiatowa	1	62,50	0	0,00
Leona Kruczkowskiego	1	10,75	3	32,26
Leśna	5	50,00	6	60,00
Lipowa	1	31,25	1	31,25
Lucjana Szenwalda	3	23,26	5	38,76
Ludomira Różyckiego	1	3,66	1	3,66
Ludowa	0	0,00	1	83,33
Łączna	0	0,00	0	0,00
Łąkowa	1	43,48	0	0,00
Małgorzaty Fornalskiej	3	33,71	2	22,47
Małobądzka	15	43,35	13	37,57
Marcelego Nowotki	0	0,00	0	0,00
Marcina Kasprzaka	7	61,40	8	70,18
Marii Konopnickiej	11	6,27	8	4,56

Mieszka I	9	24,00	10	26,67
Mikołaja Kopernika	6	30,77	6	30,77
Mikołaja Reja	1	9,09	2	18,18
Modrzejowska	88	83,33	88	83,33
Modrzewiowa	0	0,00	2	24,69
Mostowa	1	23,81	1	23,81
Nadbrzeżna	2	43,48	1	21,74
Nadgórników	1	14,71	1	14,71
Namiarkowa	8	32,92	11	45,27
Niecała	1	38,46	1	38,46
Niepiekło	4	30,08	3	22,56
Niepodległości	6	34,09	7	39,77
Norberta Barlickiego	47	47,52	41	41,46
Nowa	0	0,00	1	43,48
Odkrywkowa	7	21,54	12	36,92
Odrodzenia	14	57,61	17	69,96
Ogrodowa	0	0,00	1	45,45
Olszynowa	1	20,41	1	20,41
Orla	1	20,41	2	40,82
Osiedlowa	1	18,87	0	0,00
Osówka	0	0,00	0	0,00
Parkowa	2	28,57	3	42,86
Partyzantów	26	33,81	28	36,41
Paryska	8	62,99	8	62,99
Pawła Findera	2	15,04	4	30,08
Paziowa	6	48,00	4	32,00
Piaskowa	3	20,27	2	13,51
Piastowska	6	31,41	6	31,41
Plac 3 – go Maja	17	71,13	25	104,60
Plac Kazimierza Wielkiego	8	74,07	10	92,59
Plebańska	15	214,29	13	185,71
Podgórna	1	35,71	2	71,43
Podgrodzie	2	11,90	3	17,86
Podjazie	0	0,00	0	0,00
Podleśna	4	62,50	4	62,50
Podłosie	9	41,47	12	55,30
Podmiejska	0	0,00	1	71,43
Podskarpie	6	13,61	7	15,87
Podwale	17	145,30	17	145,30
Podzamcze	13	71,82	13	71,82
Pokoju	0	0,00	0	0,00
Polna	1	26,32	3	78,95
Południowa	1	37,04	0	0,00
Poprzeczna	2	181,82	1	90,91
Powstańców Śląskich	25	58,28	26	60,61
Produkcyjna	0	0,00	0	0,00
Prosta	3	37,97	3	37,97
Przechodnia	1	55,56	1	55,56
Przodowników Pracy	5	51,55	5	51,55
Przyjaźni	27	35,95	34	45,27
Pustkowie	0	0,00	0	0,00
Racjonalizatorów	1	18,52	2	37,04

Radosna	10	45,66	9	41,10
Rewolucjonistów	50	25,29	54	27,31
Robotnicza	0	0,00	0	0,00
Rodzinna	0	0,00	0	0,00
Rolnicza	5	48,08	2	19,23
Romualda Traugutta	2	5,90	1	2,95
Różana	0	0,00	1	30,30
Róży Luksemburg	0	0,00	1	7,46
Rybna	2	58,82	2	58,82
Rybny Rynek	11	164,18	11	164,18
Rycerska	6	41,67	7	48,61
Rzeczna	4	72,73	4	72,73
Rzemieślnicza	1	47,62	1	47,62
Rzeszowska	0	-------	0	-------
Sadowa	1	24,39	2	48,78
Sączewskiego	22	84,29	23	88,12
Sielecka	20	96,15	16	76,92
Siemońska	16	57,76	19	68,59
sierż. Załogi	9	19,07	17	36,02
Skośna	1	24,39	0	0,00
Słoneczna	1	62,50	2	125,00
Słowiańska	1	10,75	4	43,01
Spacerowa	0	0,00	0	0,00
Spokojna	0	0,00	0	0,00
Sportowa	0	0,00	0	0,00
Spółdzielcza	0	0,00	0	0,00
Stachowe	1	34,48	2	68,97
Małachowskiego	111	113,03	113	115,07
Stanisława Kempy	3	5,33	2	3,55
Stanisława Moniuszki	13	188,41	12	173,91
Stanisława Staszica	2	74,07	2	74,07
Stanisława Wyspiańskiego	5	108,70	4	86,96
Stanisława Gawlika	15	43,48	21	60,87
Stawowa	2	36,36	1	18,18
Stefana Okrzei	0	0,00	1	5,21
Stefana Żeromskiego	4	51,28	5	64,10
Stokrotek	0	0,00	2	66,67
Strzyżowicka	2	24,39	2	24,39
Szkolna	6	103,45	4	68,97
Szybowa	0	-------	0	-------
Szybowcowa	0	0,00	0	0,00
Środkowa	0	0,00	0	0,00
Św. Brata Alberta	23	79,04	19	65,29
Świerkowa	2	60,61	2	60,61
Boya – Żeleńskiego	0	0,00	1	58,82
Tadeusza Kościuszki	30	94,64	27	85,17
Teatralna	2	24,39	3	36,59
Topolowa	2	14,29	1	7,14
Torowa	2	250,00	1	125,00
Tulipanów	0	0,00	0	0,00
Turniejowa	6	22,47	6	22,47
Usługowa	1	43,48	1	43,48

Walerego Wróblewskiego	0	0,00	0	0,00
Walki Młodych	47	39,46	59	49,54
Wapienna	0	0,00	0	0,00
Wawrzyńca Stalickiego	38	44,92	46	54,37
Wąska	0	0,00	0	0,00
Wesoła	4	86,96	5	108,70
Węgroda	0	0,00	1	40,00
Wiejska	9	90,91	10	101,01
Wierzbowa	5	38,76	3	23,26
Wilcza	7	58,33	11	91,67
Willowa	1	50,00	1	50,00
Wincentego Pola	0	0,00	0	0,00
Wincentego Pstrowskiego	1	50,00	1	50,00
Wirginiusza Chmielewskiego	0	-------	0	-------
Wiśniowa	0	0,00	1	34,48
Władysława Jagiełły	21	31,20	23	34,18
Władysława Kniewskiego	44	26,72	53	32,18
Władysława Hibnera	0	-------	0	-------
Władysława Orkana	6	57,14	5	47,62
Władysława Reymonta	0	0,00	2	25,64
Władysława Broniewskiego	8	42,78	15	80,21
Wojska Polskiego	51	158,39	43	133,54
Wolności	30	41,27	33	45,39
Wolska	35	153,51	39	171,05
Wspólna	6	34,48	6	34,48
Wyzwolenia	2	24,10	1	12,05
XXXV – lecia PRL	26	32,34	28	34,83
Z B O W i D	9	40,36	9	40,36
Zaciszna	1	25,64	0	0,00
Zagórska	9	150,00	7	116,67
Zamkowa	1	100,00	3	300,00
Zawale	12	118,81	10	99,01
Zawodzie	0	-------	0	-------
Zielona	11	91,67	12	100,00
Zofii Nałkowskiej	0	0,00	1	21,74
Zwycięstwa	66	60,83	86	79,26
Zygmunta Sierakowskiego	0	0,00	0	0,00
Żwirki i Wigury	46	32,83	60	42,83
Żytnia	1	90,91	1	90,91
Razem/średnia dla miasta	2332	41,25	2536	44,86

Źródło: obliczenia na podstawie danych Powiatowego Urzędu Pracy w Będzinie

W tabeli kolorem czerwonym zaznaczone zostały wartości dla ulic, gdzie wskaźniki są gorsze od średniej dla całego miasta – w zakresie analizowanego parametru obszar wykazuje stan kryzysowy.

Uzależnienia i przemoc domowa

Jednym z najistotniejszych i najlepiej zdiagnozowanych problemów społecznych dotykających rodziny jest problem alkoholowy. Człowiek pijący w sposób uzależniony lub nadmierny przysparza wszystkim innym problemów życiowych, finansowych i emocjonalnych, co sprawia, że zazwyczaj cała jego rodzina boryka się z szeroko rozumianym "problemem alkoholowym".

Analizy problemów społecznych związanych z uzależnieniem od alkoholu oraz konsekwencjami wynikającymi z tego uzależnienia dokonano w oparciu o 4 informacje:

- ilość zgłoszeń do Miejskiej Komisji Rozwiązywania Problemów Alkoholowych, dotyczących osób nadużywających alkoholu
- ilość osób skierowanych przez MKRPA na przymusowe leczenie odwykowe
- ilość wszczętych procedur "Niebieskiej Karty" – instytucjonalnego narzędzia służącego do przeciwdziałania przemocy w rodzinie.
- ilość interwencji domowych Policji

Zgodnie z art. 4.1, ust. 3 ustawy z dnia 26 października 1982 r. o wychowaniu w trzeźwości i przeciwdziałaniu alkoholizmowi (tekst jedn. Dz. U. z 2012 r. poz. 1356 z póź. zm.) Komisja Rozwiązywania Problemów Alkoholowych podejmuje czynności zmierzające do orzeczenia o zastosowanie wobec osoby uzależnionej od alkoholu obowiązku poddania się leczeniu w zakładzie lecznictwa odwykowego.

W roku 2015 Miejska Komisja Rozwiązywania Problemów Alkoholowych przyjęła zgłoszenia w sprawie 178 osób nadużywających alkoholu. Daje to wskaźnik 3,25 osoby/1000 mieszkańców miasta.

Do poddania się leczeniu odwykowemu można zobowiązać osoby, które w związku z nadużywaniem alkoholu:

- powodują rozkład życia rodzinnego;
- powodują demoralizację małoletnich;
- uchylają się od pracy;
- systematycznie zakłócają spokój lub porządek publiczny.

W takich przypadkach Komisja Rozwiązywania Problemów Alkoholowych kieruje do sądu wniosek o zastosowanie obowiązku poddania się leczeniu w zakładzie lecznictwa odwykowego. Sąd po przeprowadzeniu rozprawy może wydać orzeczenie zobowiązujące do poddania się obowiązkowemu leczeniu odwykowemu. Osoba uzależniona musi stawić się na rozprawę. W przeciwnym razie sąd może zarządzić jej przymusowe doprowadzenie przez Policję.

W przypadku prawomocnego orzeczenia o obowiązku poddania się leczeniu odwykowemu sąd wzywa do dobrowolnego stawienia się w określonym zakładzie lecznictwa odwykowego. W razie niezastosowania się do wezwania sąd zarządza przymusowe doprowadzenie przez funkcjonariusza Policji.

W roku 2015 Miejska Komisja Rozwiązywania Problemów Alkoholowych skierowała do sądu 75 wniosków o skierowanie na obowiązkowe leczenie odwykowe. W przeliczeniu daje to wskaźnik 1,37osoby/1000 mieszkańców miasta Będzina.

Ubiegłoroczna nowelizacja ustawy o przeciwdziałaniu przemocy w rodzinie definiuje procedurę ”Niebieskiej Karty” następująco: "Procedura "Niebieskie Karty" obejmuje ogół czynności podejmowanych i realizowanych przez przedstawicieli jednostek organizacyjnych pomocy społecznej, gminnych komisji rozwiązywania problemów alkoholowych, policji, oświaty i ochrony zdrowia, w związku z uzasadnionym podejrzeniem zaistnienia przemocy w rodzinie."

W roku 2015 wszczęto 164 procedury „Niebieskiej Karty”. W przeliczeniu daje to wskaźnik 3 procedur/1000 mieszkańców miasta Będzina.

W badaniu niekorzystnych zjawisk związanych z przemocą domową wykorzystano również informacje związane z interwencjami domowymi Policji. Są one często związane z problemem nadużywania alkoholu, ale przyczyny interwencji są bardziej zróżnicowane. Sytuacje takie dotyczą również zjawisk o charakterze przestępczym. Analizowanie szeroko pojętego bezpieczeństwa w oparciu o statystyki Policji ma jedną istotną wadę – przypisane są do miejsca zdarzenia a nie do miejsca, gdzie mieszka sprawca (i gdzie znajduje się rzeczywiste źródło problemu).

Bezpośrednie przypisanie do miejsca zdarzenia występuje wyłącznie w przypadku interwencji domowych.

Dla potrzeb wyznaczenia w mieście obszarów, w których problemy związane z nadużywaniem alkoholu występują w największej skali, przeanalizowano wskaźnik w odniesieniu do poszczególnych ulic. Ulice, gdzie otrzymane wskaźniki były gorsze od średniej dla miasta zostały zakwalifikowane jako miejsca szczególnie dotknięte problemem nadużywania alkoholu. Analizę uzupełniono danymi ma temat interwencji domowych policji.

Tab. Nadużywanie alkoholu i zjawisko przemocy domowej

Ulica	Liczba osób zgłoszonych do MKRPA 2015r	Liczba osób zgłoszonych do MKRPA 2015/1000 mieszkańcówr	Wnioski do sądu o leczenie odwykowego 2015r	Wnioski o leczenie odwykowego 2015r/1000 mieszkańców	„Niebieskich Kart” liczb procedur w 2015r	„Niebieskich Kart” liczb procedur 2015r/1000 mieszkańców	Liczba interwencji domowych Policji 2015r	Liczba interwencji domowych Policji 2015r/1000 mieszkańców
Akacjowa	0	0,00	0	0,00	0	0,00	0	0,00
Andersa	2	1,73	1	0,87	2	1,73	2	1,73
Janusza Korczaka	0	0,00	0	0,00	0	0,00	1	33,33
1 -go Maja	7	11,65	2	3,33	3	4,99	30	49,92
11 -go Listopada	0	0,00	0	0,00	2	5,18	6	15,54
15 -go Grudnia	2	3,00	1	1,50	3	4,50	6	9,00
27 -go Stycznia	0	0,00	0	0,00	0	0,00	1	5,24
9 -go Maja	2	1,20	3	1,80	6	3,60	4	2,40
Adama Mickiewicza	0	0,00	1	2,35	1	2,35	2	4,71
Adama Asnyka	0	0,00	0	0,00	0	0,00	1	9,62
Aleja Hugona Kołłątaja	4	9,59	1	2,40	4	9,59	6	14,39
Anastazego Kowalczyka	1	8,93	1	8,93	0	0,00	0	0,00

Armii Krajowej	0	0,00	0	0,00	0	0,00	0	0,00
Armii Ludowej	0	0,00	0	0,00	0	0,00	0	0,00
Astrów	0	0,00	0	0,00	0	0,00	0	0,00
Basztowa	0	0,00	0	0,00	1	14,49	0	0,00
Berka Joselewicza	1	9,52	0	0,00	1	9,52	3	28,57
Bławatków	0	0,00	0	0,00	0	0,00	0	0,00
Boleradz	0	0,00	0	0,00	0	0,00	1	8,13
Bolesława Chrobrego	1	1,81	0	0,00	1	1,81	1	1,81
Bolesława Prusa	0	0,00	0	0,00	0	0,00	0	0,00
Bolesława Limanowskiego	4	16,95	0	0,00	1	4,24	17	72,03
Bory	0	0,00	0	0,00	1	3,97	0	0,00
Browarna	0	0,00	2	133,33	0	0,00	1	66,67
Brzozowa	0	0,00	0	0,00	0	0,00	0	0,00
Brzozowicka	1	2,56	1	2,56	1	2,56	0	0,00
Bursztynowa	0	0,00	0	0,00	1	1,42	0	0,00
Cicha	0	0,00	0	0,00	0	0,00	0	0,00
Cynkowa	0	0,00	0	0,00	1	2,26	14	31,60
Norwida	0	0,00	0	0,00	0	0,00	0	0,00
Czeladzka	0	0,00	0	0,00	0	0,00	1	12,20
Dąbrowska	2	3,24	0	0,00	3	4,85	12	19,42
Dąbrowszczaków	0	0,00	0	0,00	0	0,00	0	0,00
Dębowa	0	0,00	0	0,00	0	0,00	0	0,00
Długa	0	0,00	0	0,00	1	3,86	4	15,44
Doroty	0	0,00	0	0,00	0	0,00	0	0,00
Drzewna	0	0,00	0	0,00	0	0,00	0	0,00
Dworska	0	0,00	0	0,00	0	0,00	0	0,00
Elizy Orzeszkowej	0	0,00	1	18,52	0	0,00	1	18,52
Energetyczna	4	43,01	2	21,51	0	0,00	14	150,54
Filtrowa	0	0,00	0	0,00	0	0,00	0	0,00
Fryderyka Chopina	0	0,00	0	0,00	0	0,00	0	0,00
Góra Zamkowa	0	0,00	0	0,00	0	0,00	0	0,00
Górna	0	0,00	0	0,00	0	0,00	0	0,00
Górnicza	0	0,00	0	0,00	0	0,00	0	0,00
Grabowa	0	0,00	0	0,00	1	5,95	0	0,00
Graniczna	0	0,00	0	0,00	0	0,00	0	0,00
Grobla	0	0,00	0	0,00	0	0,00	0	0,00
Grunwaldzka	0	0,00	0	0,00	1	3,70	0	0,00
Gwardii Ludowej	1	9,43	1	9,43	0	0,00	0	0,00
Henryka Rutkowskiego	0	0,00	1	2,90	0	0,00	0	0,00
Henryka Sienkiewicza	0	0,00	0	0,00	0	0,00	7	25,55
Hugona Kołłątaja	0	0,00	0	0,00	0	0,00	0	0,00
Hutnicza	1	8,47	1	8,47	2	16,95	1	8,47
I Armii Wojska Polskiego	2	3,87	1	1,93	0	0,00	2	3,87
Ignacego Potockiego	0	0,00	1	5,00	2	10,00	16	80,00
Ignacego Krasickiego	2	10,64	0	0,00	1	5,32	0	0,00
Jabłoniowa	0	0,00	0	0,00	0	0,00	0	0,00
Jana Kochanowskiego	0	0,00	0	0,00	0	0,00	0	0,00
Janka Krasickiego	0	0,00	0	0,00	0	0,00	1	12,35
Jarzębinowa	0	0,00	1	11,90	0	0,00	1	11,90
Jasielska	0	----	0	----	0	----	0	----
Jasna	0	0,00	0	0,00	0	0,00	0	0,00
Jaśminowa	0	0,00	0	0,00	0	0,00	0	0,00

Jaworowa	0	0,00	0	0,00	1	9,52	1	9,52
Jedności	1	2,85	1	2,85	0	0,00	10	28,49
Jesionowa	0	0,00	0	0,00	0	0,00	2	5,51
Józefa Piłsudskiego	2	3,27	1	1,64	1	1,64	7	11,46
Józefa Podsiadły	1	7,41	1	7,41	0	0,00	2	14,81
Józefa Skalskiego	14	3,59	4	1,03	13	3,34	6	1,54
Józefa Bema	0	0,00	0	0,00	0	0,00	0	0,00
Niemcewicza	0	0,00	0	0,00	1	12,35	0	0,00
Juliana Tuwima	0	0,00	0	0,00	0	0,00	0	0,00
Juliusza Słowackiego	1	7,75	2	15,50	1	7,75	7	54,26
Kalinowa	0	0,00	0	0,00	1	7,41	1	7,41
Kamienna	0	0,00	0	0,00	0	0,00	0	0,00
Kamienne Schodki	0	0,00	0	0,00	0	0,00	0	0,00
Kamila Baczyńskiego	0	0,00	0	0,00	0	0,00	0	0,00
Karola Świerczewskiego	0	0,00	0	0,00	0	0,00	8	35,87
Kasztanowa	0	0,00	0	0,00	1	3,44	0	0,00
Kazimierza Promyka	2	17,54	1	8,77	0	0,00	0	0,00
Kielecka	0	0,00	1	1,79	1	1,79	0	0,00
Kijowska	0	0,00	0	0,00	0	0,00	1	16,13
Klonowa	2	7,27	0	0,00	1	3,64	9	32,73
Kolejowa	0	0,00	0	0,00	3	2,88	9	8,63
Kolorowa	0	0,00	0	0,00	0	0,00	0	0,00
Koszelew	3	7,08	0	0,00	3	7,08	30	70,75
Krakowska	1	3,82	1	3,82	1	3,82	8	30,53
Kręta	0	0,00	0	0,00	0	0,00	0	0,00
Krośnieńska	0	----	0	----	0	----	0	----
Królowej Jadwigi	0	0,00	0	0,00	0	0,00	0	0,00
Krótka	0	0,00	0	0,00	0	0,00	0	0,00
Kwiatowa	0	0,00	0	0,00	0	0,00	0	0,00
Leona Kruczkowskiego	0	0,00	0	0,00	0	0,00	0	0,00
Leśna	1	10,00	0	0,00	0	0,00	2	20,00
Lipowa	0	0,00	0	0,00	0	0,00	0	0,00
Lucjana Szenwalda	0	0,00	0	0,00	1	7,75	0	0,00
Ludomira Różyckiego	1	3,66	0	0,00	2	7,33	3	10,99
Ludowa	0	0,00	0	0,00	0	0,00	0	0,00
Łączna	0	0,00	0	0,00	0	0,00	0	0,00
Łąkowa	0	0,00	0	0,00	0	0,00	3	130,43
Małgorzaty Fornalskiej	0	0,00	0	0,00	0	0,00	0	0,00
Małobądzka	0	0,00	0	0,00	0	0,00	3	8,67
Marcelego Nowotki	3	10,14	1	3,38	2	6,76	4	13,51
Marcina Kasprzaka	0	0,00	0	0,00	0	0,00	0	0,00
Marii Konopnickiej	17	9,70	12	6,85	12	6,85	59	33,66
Mieszka I	0	0,00	0	0,00	1	2,67	1	2,67
Mikołaja Kopernika	2	10,26	0	0,00	1	5,13	7	35,90
Mikołaja Reja	0	0,00	0	0,00	1	9,09	3	27,27
Modrzejowska	11	10,42	4	3,79	5	4,73	36	34,09
Modrzewiowa	0	0,00	0	0,00	0	0,00	0	0,00
Mostowa	0	0,00	0	0,00	0	0,00	0	0,00
Nadbrzeżna	0	0,00	0	0,00	0	0,00	0	0,00
Nadgórników	0	0,00	0	0,00	0	0,00	0	0,00
Namiarkowa	0	0,00	0	0,00	0	0,00	1	4,12
Niecała	0	0,00	0	0,00	0	0,00	0	0,00

Niepiekło	0	0,00	0	0,00	0	0,00	1	7,52
Niepodległości	0	0,00	0	0,00	0	0,00	1	5,68
Norberta Barlickiego	7	7,08	3	3,03	6	6,07	30	30,33
Nowa	0	0,00	0	0,00	0	0,00	0	0,00
Odkrywkowa	0	0,00	0	0,00	0	0,00	1	3,08
Odrodzenia	1	4,12	0	0,00	0	0,00	0	0,00
Ogrodowa	0	0,00	0	0,00	0	0,00	0	0,00
Olszynowa	0	0,00	0	0,00	0	0,00	0	0,00
Orla	0	0,00	0	0,00	1	20,41	3	61,22
Osiedlowa	0	0,00	0	0,00	0	0,00	0	0,00
Osówka	0	0,00	0	0,00	0	0,00	0	0,00
Parkowa	0	0,00	0	0,00	0	0,00	0	0,00
Partyzantów	1	1,30	0	0,00	2	2,60	7	9,10
Paryska	0	0,00	0	0,00	0	0,00	1	7,87
Pawła Findera	0	0,00	0	0,00	0	0,00	0	0,00
Paziowa	0	0,00	0	0,00	1	8,00	0	0,00
Piaskowa	0	0,00	0	0,00	0	0,00	0	0,00
Piastowska	2	10,47	2	10,47	0	0,00	3	15,71
Plac 3 – go Maja	0	0,00	0	0,00	2	8,37	0	0,00
Plac Kazimierza Wielkiego	2	18,52	1	9,26	2	18,52	2	18,52
Plebańska	2	28,57	1	14,29	2	28,57	2	28,57
Podgórna	0	0,00	0	0,00	0	0,00	0	0,00
Podgrodzie	0	0,00	0	0,00	0	0,00	0	0,00
Podjazie	0	0,00	0	0,00	0	0,00	0	0,00
Podleśna	0	0,00	0	0,00	0	0,00	0	0,00
Podłosie	0	0,00	0	0,00	0	0,00	0	0,00
Podmiejska	0	0,00	0	0,00	0	0,00	0	0,00
Podskarpie	0	0,00	0	0,00	2	4,54	3	6,80
Podwale	2	17,09	3	25,64	1	8,55	3	25,64
Podzamcze	0	0,00	0	0,00	0	0,00	5	27,62
Pokoju	4	4,42	1	1,10	0	0,00	10	11,04
Polna	0	0,00	0	0,00	0	0,00	1	26,32
Południowa	0	0,00	0	0,00	0	0,00	0	0,00
Poprzeczna	0	0,00	0	0,00	0	0,00	0	0,00
Powstańców Śląskich	0	0,00	0	0,00	0	0,00	0	0,00
Produkcyjna	0	0,00	0	0,00	0	0,00	0	0,00
Prosta	0	0,00	0	0,00	1	12,66	0	0,00
Przechodnia	0	0,00	0	0,00	0	0,00	0	0,00
Przodowników Pracy	0	0,00	0	0,00	0	0,00	0	0,00
Przyjaźni	0	0,00	0	0,00	0	0,00	0	0,00
Pustkowie	0	0,00	0	0,00	0	0,00	0	0,00
Racjonalizatorów	1	18,52	0	0,00	1	18,52	2	37,04
Radosna	0	0,00	0	0,00	0	0,00	0	0,00
Rewolucjonistów	3	1,52	3	1,52	1	0,51	0	0,00
Robotnicza	0	0,00	0	0,00	0	0,00	0	0,00
Rodzinna	0	0,00	0	0,00	0	0,00	0	0,00
Rolnicza	0	0,00	0	0,00	0	0,00	1	9,62
Romualda Traugutta	1	2,95	1	2,95	1	2,95	0	0,00
Różana	1	30,30	0	0,00	1	30,30	0	0,00
Róży Luksemburg	1	7,46	0	0,00	1	7,46	3	22,39
Rybna	0	0,00	0	0,00	0	0,00	0	0,00
Rybny Rynek	0	0,00	0	0,00	0	0,00	4	59,70

Rycerska	1	6,94	0	0,00	0	0,00	1	6,94
Rzeczna	0	0,00	0	0,00	0	0,00	0	0,00
Rzemieślnicza	0	0,00	0	0,00	0	0,00	0	0,00
Rzeszowska	0	----	0	----	0	----	0	----
Sadowa	0	0,00	0	0,00	0	0,00	0	0,00
Sączewskiego	3	11,49	1	3,83	1	3,83	3	11,49
Sielecka	1	4,81	0	0,00	2	9,62	5	24,04
Siemońska	1	3,61	1	3,61	2	7,22	5	18,05
sierż. Załogi	0	0,00	0	0,00	1	2,12	3	6,36
Skośna	0	0,00	0	0,00	0	0,00	0	0,00
Słoneczna	0	0,00	0	0,00	0	0,00	0	0,00
Słowiańska	0	0,00	0	0,00	0	0,00	0	0,00
Spacerowa	0	0,00	0	0,00	0	0,00	0	0,00
Spokojna	0	0,00	0	0,00	0	0,00	0	0,00
Sportowa	0	0,00	0	0,00	0	0,00	0	0,00
Spółdzielcza	0	0,00	0	0,00	0	0,00	0	0,00
Stachowe	0	0,00	0	0,00	0	0,00	0	0,00
Małachowskiego	3	3,05	0	0,00	1	1,02	31	31,57
Stanisława Kempy	4	7,10	1	1,78	0	0,00	13	23,09
Stanisława Moniuszki	1	14,49	0	0,00	1	14,49	2	28,99
Stanisława Staszica	0	0,00	0	0,00	0	0,00	0	0,00
Stanisława Wyspiańskiego	1	21,74	0	0,00	0	0,00	0	0,00
Stanisława Gawlika	1	2,90	0	0,00	2	5,80	1	2,90
Stawowa	0	0,00	0	0,00	0	0,00	1	18,18
Stefana Okrzei	0	0,00	0	0,00	0	0,00	1	5,21
Stefana Żeromskiego	1	12,82	1	12,82	1	12,82	0	0,00
Stokrotek	0	0,00	0	0,00	0	0,00	0	0,00
Strzyżowicka	0	0,00	0	0,00	0	0,00	0	0,00
Szkolna	0	0,00	0	0,00	0	0,00	0	0,00
Szybowa	0	----	0	----	0	----	0	----
Szybowcowa	0	0,00	0	0,00	0	0,00	0	0,00
Środkowa	0	0,00	0	0,00	0	0,00	0	0,00
Św. Brata Alberta	0	0,00	0	0,00	1	3,44	7	24,05
Świerkowa	0	0,00	0	0,00	0	0,00	0	0,00
Boya – Żeleńskiego	0	0,00	0	0,00	0	0,00	0	0,00
Tadeusza Kościuszki	2	6,31	1	3,15	3	9,46	9	28,39
Teatralna	0	0,00	0	0,00	0	0,00	0	0,00
Topolowa	0	0,00	0	0,00	0	0,00	0	0,00
Torowa	0	0,00	0	0,00	0	0,00	0	0,00
Tulipanów	0	0,00	0	0,00	0	0,00	0	0,00
Turniejowa	0	0,00	1	3,75	0	0,00	0	0,00
Usługowa	0	0,00	0	0,00	1	43,48	0	0,00
Walerego Wróblewskiego	0	0,00	0	0,00	0	0,00	4	33,06
Walki Młodych	4	3,36	0	0,00	3	2,52	1	0,84
Wapienna	0	0,00	0	0,00	0	0,00	0	0,00
Wawrzyńca Stalickiego	0	0,00	0	0,00	1	1,18	11	13,00
Wąska	0	0,00	0	0,00	0	0,00	0	0,00
Wesoła	0	0,00	0	0,00	0	0,00	0	0,00
Węgroda	0	0,00	0	0,00	0	0,00	0	0,00
Wiejska	1	10,10	0	0,00	1	10,10	1	10,10
Wierzbowa	0	0,00	0	0,00	0	0,00	0	0,00
Wilcza	1	8,33	0	0,00	0	0,00	1	8,33

Willowa	0	0,00	0	0,00	0	0,00	0	0,00
Wincentego Pola	0	0,00	0	0,00	0	0,00	0	0,00
Wincentego Pstrowskiego	0	0,00	0	0,00	0	0,00	0	0,00
Wirginiusza Chmielewskiego	0	----	0	----	0	----	0	----
Wiśniowa	0	0,00	0	0,00	0	0,00	0	0,00
Władysława Jagiełły	0	0,00	0	0,00	2	2,97	0	0,00
Władysława Kniewskiego	2	1,21	0	0,00	0	0,00	3	1,82
Władysława Hibnera	0	----	0	----	0	----	0	----
Władysława Orkana	0	0,00	0	0,00	1	9,52	0	0,00
Władysława Reymonta	0	0,00	0	0,00	0	0,00	0	0,00
Władysława Broniewskiego	1	5,35	0	0,00	1	5,35	4	21,39
Wojska Polskiego	2	6,21	1	3,11	2	6,21	0	0,00
Wolności	1	1,38	0	0,00	1	1,38	2	2,75
Wolska	5	21,93	1	4,39	5	21,93	5	21,93
Wspólna	1	5,75	0	0,00	2	11,49	2	11,49
Wyzwolenia	0	0,00	0	0,00	0	0,00	0	0,00
XXXV – lecia PRL	4	4,98	0	0,00	0	0,00	1	1,24
Z B O W i D	2	8,97	0	0,00	1	4,48	0	0,00
Zaciszna	0	0,00	0	0,00	0	0,00	0	0,00
Zagórska	0	0,00	0	0,00	1	16,67	1	16,67
Zamkowa	0	0,00	0	0,00	0	0,00	0	0,00
Zawale	1	9,90	1	9,90	0	0,00	0	0,00
Zawodzie	0	----	0	----	0	----	0	----
Zielona	0	0,00	0	0,00	0	0,00	1	8,33
Zofii Nałkowskiej	0	0,00	0	0,00	1	21,74	0	0,00
Zwycięstwa	4	3,69	0	0,00	5	4,61	3	2,76
Zygmunta Sierakowskiego	0	0,00	0	0,00	0	0,00	0	0,00
Żwirki i Wigury	3	2,14	0	0,00	3	2,14	17	12,13
Żytnia	0	0,00	0	0,00	0	0,00	0	0,00
Razem/średnia dla miasta	178	3,15	75	1,33	164	2,90	601	10,63

Źródło: obliczenia własne na podstawie danych MKRPA w Będzinie oraz KPP w Będzinie

W tabeli kolorem czerwonym zaznaczone zostały wyniki dla ulic, gdzie wskaźniki są gorsze od średniej dla całego miasta.

Ubóstwo

Problem ubóstwa jest problemem wieloaspektowym. Zazwyczaj przyjmuje się, że jest to zjawisko związane z brakiem możliwości zaspokajania potrzeb, które w zbiorowości uznaje się za podstawowe. Zjawisko to wiąże się więc bezpośrednio z sytuacją materialną.

W celu umożliwienie osobom i rodzinom przezwyciężanie trudnych sytuacji życiowych, których nie są one w stanie pokonać, wykorzystując własne środki, możliwości i uprawnienia udzielane jest wsparcie w ramach pomocy społecznej.

Wspomniane wcześniej, trudne sytuacje życiowe to, w szczególności okoliczności wymienione w art. 7 ustawy o pomocy społecznej: ubóstwo, sieroctwo, bezdomność, bezrobocie, niepełnosprawność, długotrwała lub ciężka choroba, przemoc w rodzinie, potrzeba ochrony ofiar handlu ludźmi, potrzeba ochrony macierzyństwa lub wielodzietności, bezradność w sprawach opiekuńczo-wychowawczych i prowadzeniu gospodarstwa domowego, zwłaszcza w rodzinach niepełnych lub wielodzietnych, brak umiejętności w przystosowaniu do życia młodzieży opuszczającej placówki opiekuńczo-wychowawcze, trudności w integracji cudzoziemców, którzy uzyskali w Rzeczypospolitej Polskiej status uchodźcy lub ochronę uzupełniającą, trudności w przystosowaniu do życia po opuszczeniu zakładu karnego, alkoholizm lub narkomania, zdarzenia losowe i sytuacje kryzysowe, klęski żywiołowe lub ekologiczne z uwzględnieniem dochodu niższego od kryterium dochodowego.

Celem pomocy społecznej jest zaspokajanie niezbędnych potrzeb życiowych osób i rodzin oraz umożliwianie im bytowania w warunkach odpowiadających godności człowieka. W miarę możliwości pomoc społeczna powinna poprzez swoje działania dążyć do życiowego usamodzielnienia osób i rodzin oraz ich integracji ze środowiskiem.

Pomoc społeczna powinna również zapobiegać marginalizacji osób, rodzin. Również powinna mobilizować do aktywnego i samodzielnego działania i rozwiązywania trudnych sytuacji życiowych.

W celu rozpoznania zjawiska koncentracji problemów ubóstwa na terenie Będzina przeanalizowano dwa parametry:

- ilość osób pełnosprawnych objętych pomocą społeczną/1000 mieszkańców miasta
- ilość osób niepełnosprawnych objętych pomocą społeczną/1000 mieszkańców miasta
- ilość osób objęta pomocą państwa w zakresie dożywiania - posiłek w okresie od 2016/01/01 do 2016/09/30 (wg świadczeniobiorców)/1000 mieszkańców miasta
- liczba wystawionych tytułów wykonawczych w związku z zaległościami w zakresie wpłat za gospodarowanie odpadami//1000 mieszkańców miasta

Dane, które wykorzystano do przeprowadzenia analizy pochodzą z Miejskiego Ośrodka Pomocy Społecznej w Będzinie oraz Urzędu Miejskiego w Będzinie.

W roku 2015 ze świadczeń ze wsparcia MOPS skorzystało 1269 osób pełnosprawnych, co daje wskaźnik 23,20 osób/1000 mieszkańców Będzina. W tym samym okresie wparciem objętych było 352 osoby niepełnosprawne, co daje wskaźnik 6,43 osoby/1000 mieszkańców Miasta.

W okresie od 1 stycznia do 30 września 2016 roku z świadczenia w ramach pomocy państwa w zakresie dożywiania skorzystało 829 osób, co daje wskaźnik 14,66 osoby/1000 mieszkańców Miasta.

Liczba wystawionych tytułów wykonawczych w związku z zaległościami w opłacie za gospodarowanie odpadami wyniosła w 2015 roku 666, co daje wskaźnik 11,78/1000 mieszkańców Miasta.

Dla potrzeb wyznaczenia w mieście obszarów, w których zjawisko ubóstwa jest największe przeanalizowano wskaźniki w odniesieniu do poszczególnych ulic. Ulice, gdzie otrzymane wskaźniki były gorsze od średniej dla miasta zastały zakwalifikowane jako miejsca szczególnie dotknięte problemem ubóstwa.

Tab. Zasiłki, pomoc w zakresie dożywiania, zaległości w opłacie za gospodarowanie odpadami

Ulica	L. os. pełnosprawnych pobierająca zasiłek	L. os. pełnosprawnych pobierająca zasiłek/1000 mieszkańców	L. os. niepełnosprawnych pobierająca zasiłek	L. os. niepełnosprawnych pobierająca zasiłek/1000 mieszkańców	L. os. objęta pomocą w zakresie dożywiania	L. os. objęta pomocą w zakresie dożywiania/1000 mieszkańców	L. tytułów wykonawczych – opłata śmieciowa	L. tytułów wykonawczych – opłata śmieciowa/1000 osób
Akacjowa	0	0,00	0	0,00	0	0,00	0	0,00
Andersa	7	6,06	0	0,00	4	3,46	0	0,00
Janusza Korczaka	0	0,00	0	0,00	0	0,00	0	0,00
1 -go Maja	50	83,19	10	16,64	48	79,87	12	19,97
11 -go Listopada	7	18,13	3	7,77	3	7,77	0	0,00
15 -go Grudnia	5	7,50	3	4,50	2	3,00	0	0,00
27 -go Stycznia	0	0,00	0	0,00	0	0,00	9	47,12
9 -go Maja	20	11,99	4	2,40	9	5,40	0	0,00
Adama Mickiewicza	4	9,41	1	2,35	0	0,00	12	28,24
Adama Asnyka	3	28,85	1	9,62	4	38,46	5	48,08
Aleja Hugona Kołłątaja	22	52,76	4	9,59	0	0,00	8	19,18
Anastazego Kowalczyka	0	0,00	0	0,00	0	0,00	4	35,71
Armii Krajowej	1	27,78	2	55,56	0	0,00	0	0,00
Armii Ludowej	1	3,58	1	3,58	0	0,00	2	7,17
Astrów	0	0,00	0	0,00	0	0,00	3	187,50
Basztowa	0	0,00	0	0,00	0	0,00	0	0,00
Berka Joselewicza	13	123,81	4	38,10	9	85,71	0	0,00
Bławatków	0	0,00	0	0,00	0	0,00	0	0,00
Boleradz	1	8,13	0	0,00	1	8,13	0	0,00
Bolesława Chrobrego	1	1,81	2	3,62	1	1,81	0	0,00
Bolesława Prusa	0	0,00	0	0,00	0	0,00	0	0,00
Bolesława Limanowskiego	0	0,00	0	0,00	0	0,00	20	84,75
Bory	2	7,94	0	0,00	1	3,97	10	39,68
Browarna	1	66,67	0	0,00	0	0,00	0	0,00
Brzozowa	1	15,38	0	0,00	0	0,00	0	0,00
Brzozowicka	3	7,67	0	0,00	2	5,12	5	12,79
Bursztynowa	1	1,42	0	0,00	0	0,00	5	7,11
Cicha	0	0,00	0	0,00	0	0,00	0	0,00
Cynkowa	18	40,63	2	4,51	14	31,60	13	29,35
Norwida	1	7,41	0	0,00	1	7,41	0	0,00
Czeladzka	11	134,15	2	24,39	5	60,98	1	12,20
Dąbrowska	23	37,22	5	8,09	15	24,27	4	6,47

Dąbrowszczaków	5	18,59	4	14,87	1	3,72	0	0,00
Dębowa	0	0,00	0	0,00	0	0,00	0	0,00
Długa	3	11,58	0	0,00	0	0,00	4	15,44
Doroty	0	0,00	0	0,00	0	0,00	0	0,00
Drzewna	0	0,00	1	14,29	0	0,00	6	85,71
Dworska	0	0,00	0	0,00	0	0,00	0	0,00
Elizy Orzeszkowej	1	18,52	0	0,00	0	0,00	9	166,67
Energetyczna	14	150,54	1	10,75	8	86,02	0	0,00
Filtrowa	0	0,00	0	0,00	0	0,00	3	333,33
Fryderyka Chopina	0	0,00	0	0,00	0	0,00	5	30,86
Góra Zamkowa	0	0,00	1	100,00	0	0,00	0	0,00
Górna	0	0,00	0	0,00	0	0,00	0	0,00
Górnicza	2	29,85	0	0,00	1	14,93	0	0,00
Grabowa	0	0,00	0	0,00	0	0,00	0	0,00
Graniczna	0	0,00	0	0,00	0	0,00	0	0,00
Grobla	1	55,56	0	0,00	0	0,00	0	0,00
Grunwaldzka	0	0,00	0	0,00	0	0,00	0	0,00
Gwardii Ludowej	1	9,43	1	9,43	0	0,00	4	37,74
Henryka Rutkowskiego	1	2,90	0	0,00	0	0,00	0	0,00
Henryka Sienkiewicza	8	29,20	4	14,60	5	18,25	3	10,95
Hugona Kołłątaja	26	100,00	4	15,38	30	115,38	12	46,15
Hutnicza	7	59,32	2	16,95	6	50,85	0	0,00
I Armii Wojska Polskiego	14	27,08	3	5,80	9	17,41	0	0,00
Ignacego Potockiego	25	125,00	4	20,00	19	95,00	0	0,00
Ignacego Krasickiego	9	47,87	1	5,32	1	5,32	0	0,00
Jabłoniowa	0	0,00	0	0,00	0	0,00	4	54,05
Jana Kochanowskiego	0	0,00	0	0,00	0	0,00	0	0,00
Janka Krasickiego	0	0,00	0	0,00	1	12,35	9	111,11
Jarzębinowa	2	23,81	0	0,00	0	0,00	0	0,00
Jasielska	0	-----	0	-----	0	-----	0	-----
Jasna	1	166,67	0	0,00	0	0,00	0	0,00
Jaśminowa	0	0,00	0	0,00	0	0,00	0	0,00
Jaworowa	0	0,00	0	0,00	0	0,00	0	0,00
Jedności	4	11,40	1	2,85	8	22,79	9	25,64
Jesionowa	4	11,02	1	2,75	1	2,75	1	2,75
Józefa Piłsudskiego	26	42,55	8	13,09	13	21,28	6	9,82
Józefa Podsiadły	1	7,41	1	7,41	3	22,22	11	81,48
Józefa Skalskiego	69	17,71	10	2,57	35	8,98	1	0,26
Józefa Bema	1	7,69	0	0,00	0	0,00	0	0,00
Niemcewicza	2	24,69	0	0,00	2	24,69	0	0,00
Juliana Tuwima	1	17,86	0	0,00	5	89,29	8	142,86
Juliusza Słowackiego	1	7,75	0	0,00	0	0,00	2	15,50
Kalinowa	0	0,00	0	0,00	0	0,00	0	0,00
Kamienna	3	51,72	1	17,24	4	68,97	7	120,69
Kamienne Schodki	0	0,00	0	0,00	0	0,00	0	0,00
Kamila Baczyńskiego	1	19,61	1	19,61	0	0,00	0	0,00
Karola Świerczewskiego	4	17,94	0	0,00	4	17,94	11	49,33
Kasztanowa	3	10,31	0	0,00	5	17,18	0	0,00
Kazimierza Promyka	5	43,86	4	35,09	6	52,63	1	8,77
Kielecka	5	8,94	2	3,58	1	1,79	0	0,00
Kijowska	3	48,39	0	0,00	0	0,00	0	0,00
Klonowa	2	7,27	0	0,00	0	0,00	0	0,00

Kolejowa	6	5,75	6	5,75	5	4,79	0	0,00
Kolorowa	2	8,81	0	0,00	1	4,41	8	35,24
Koszelew	37	87,26	6	14,15	32	75,47	0	0,00
Krakowska	7	26,72	4	15,27	4	15,27	6	22,90
Kręta	2	11,76	0	0,00	0	0,00	9	52,94
Krośnieńska	0	-----	0	-----	0	-----	0	-----
Królowej Jadwigi	0	0,00	0	0,00	0	0,00	0	0,00
Krótka	4	200,00	0	0,00	0	0,00	8	400,00
Kwiatowa	0	0,00	0	0,00	1	62,50	1	62,50
Leona Kruczkowskiego	0	0,00	1	10,75	0	0,00	1	10,75
Leśna	0	0,00	0	0,00	1	10,00	3	30,00
Lipowa	0	0,00	0	0,00	0	0,00	0	0,00
Lucjana Szenwalda	1	7,75	0	0,00	0	0,00	2	15,50
Ludomira Różyckiego	3	10,99	1	3,66	3	10,99	27	98,90
Ludowa	0	0,00	0	0,00	0	0,00	0	0,00
Łączna	0	0,00	0	0,00	0	0,00	0	0,00
Łąkowa	0	0,00	0	0,00	0	0,00	4	173,91
Małgorzaty Fornalskiej	0	0,00	1	11,24	0	0,00	0	0,00
Małobądzka	4	11,56	0	0,00	2	5,78	13	37,57
Marcelego Nowotki	6	20,27	0	0,00	0	0,00	15	50,68
Marcina Kasprzaka	4	35,09	0	0,00	2	17,54	0	0,00
Marii Konopnickiej	53	30,23	14	7,99	29	16,54	0	0,00
Mieszka I	0	0,00	0	0,00	0	0,00	0	0,00
Mikołaja Kopernika	4	20,51	1	5,13	4	20,51	3	15,38
Mikołaja Reja	0	0,00	0	0,00	0	0,00	1	9,09
Modrzejowska	88	83,33	30	28,41	75	71,02	9	8,52
Modrzewiowa	1	12,35	1	12,35	0	0,00	5	61,73
Mostowa	1	23,81	0	0,00	0	0,00	5	119,05
Nadbrzeżna	0	0,00	0	0,00	0	0,00	0	0,00
Nadgórników	0	0,00	0	0,00	0	0,00	7	102,94
Namiarkowa	2	8,23	1	4,12	0	0,00	4	16,46
Niecała	0	0,00	0	0,00	0	0,00	0	0,00
Niepiekło	3	22,56	0	0,00	3	22,56	9	67,67
Niepodległości	3	17,05	0	0,00	0	0,00	6	34,09
Norberta Barlickiego	11	11,12	7	7,08	15	15,17	8	8,09
Nowa	3	130,43	0	0,00	0	0,00	1	43,48
Odkrywkowa	3	9,23	0	0,00	1	3,08	15	46,15
Odrodzenia	5	20,58	3	12,35	1	4,12	2	8,23
Ogrodowa	0	0,00	0	0,00	0	0,00	1	45,45
Olszynowa	0	0,00	0	0,00	0	0,00	0	0,00
Orla	0	0,00	0	0,00	0	0,00	0	0,00
Osiedlowa	0	0,00	0	0,00	0	0,00	0	0,00
Osówka	0	0,00	0	0,00	0	0,00	2	76,92
Parkowa	1	14,29	0	0,00	0	0,00	0	0,00
Partyzantów	11	14,30	6	7,80	6	7,80	1	1,30
Paryska	4	31,50	2	15,75	4	31,50	4	31,50
Pawła Findera	2	15,04	0	0,00	2	15,04	1	7,52
Paziowa	0	0,00	0	0,00	0	0,00	0	0,00
Piaskowa	0	0,00	0	0,00	0	0,00	5	33,78
Piastowska	2	10,47	1	5,24	0	0,00	1	5,24
Plac 3 – go Maja	21	87,87	9	37,66	5	20,92	0	0,00
Plac Kazimierza Wielkiego	6	55,56	1	9,26	5	46,30	0	0,00

Plebańska	9	128,57	2	28,57	9	128,57	0	0,00
Podgórna	0	0,00	0	0,00	0	0,00	0	0,00
Podgrodzie	1	5,95	0	0,00	0	0,00	0	0,00
Podjazie	0	0,00	0	0,00	0	0,00	0	0,00
Podleśna	0	0,00	0	0,00	0	0,00	6	93,75
Podłosie	7	32,26	1	4,61	7	32,26	0	0,00
Podmiejska	0	0,00	0	0,00	0	0,00	0	0,00
Podskarpie	0	0,00	0	0,00	0	0,00	1	2,27
Podwale	22	188,03	3	25,64	11	94,02	0	0,00
Podzamcze	5	27,62	0	0,00	4	22,10	21	116,02
Pokoju	17	18,76	1	1,10	10	11,04	9	9,93
Polna	0	0,00	0	0,00	0	0,00	0	0,00
Południowa	0	0,00	0	0,00	0	0,00	0	0,00
Poprzeczna	0	0,00	0	0,00	0	0,00	0	0,00
Powstańców Śląskich	5	11,66	0	0,00	6	13,99	0	0,00
Produkcyjna	0	0,00	0	0,00	0	0,00	0	0,00
Prosta	1	12,66	1	12,66	0	0,00	8	101,27
Przechodnia	2	111,11	0	0,00	0	0,00	0	0,00
Przodowników Pracy	4	41,24	0	0,00	1	10,31	8	82,47
Przyjaźni	0	0,00	2	2,66	2	2,66	0	0,00
Pustkowie	0	0,00	0	0,00	0	0,00	0	0,00
Racjonalizatorów	0	0,00	0	0,00	0	0,00	4	74,07
Radosna	5	22,83	1	4,57	2	9,13	4	18,26
Rewolucjonistów	9	4,55	7	3,54	4	2,02	0	0,00
Robotnicza	0	0,00	0	0,00	0	0,00	5	500,00
Rodzinna	0	0,00	0	0,00	0	0,00	0	0,00
Rolnicza	0	0,00	0	0,00	0	0,00	0	0,00
Romualda Traugutta	10	29,50	5	14,75	5	14,75	0	0,00
Różana	0	0,00	0	0,00	0	0,00	2	60,61
Róży Luksemburg	6	44,78	2	14,93	2	14,93	6	44,78
Rybna	1	29,41	0	0,00	0	0,00	0	0,00
Rybny Rynek	2	29,85	2	29,85	0	0,00	0	0,00
Rycerska	0	0,00	0	0,00	0	0,00	0	0,00
Rzeczna	0	0,00	1	18,18	0	0,00	2	36,36
Rzemieślnicza	0	0,00	1	47,62	0	0,00	0	0,00
Rzeszowska	0	-----	0	-----	0	-----	0	-----
Sadowa	2	48,78	0	0,00	1	24,39	1	24,39
Sączewskiego	8	30,65	6	22,99	3	11,49	0	0,00
Sielecka	13	62,50	6	28,85	11	52,88	5	24,04
Siemońska	11	39,71	6	21,66	7	25,27	0	0,00
sierż. Załogi	1	2,12	0	0,00	0	0,00	0	0,00
Skośna	0	0,00	0	0,00	0	0,00	0	0,00
Słoneczna	0	0,00	0	0,00	0	0,00	0	0,00
Słowiańska	2	21,51	0	0,00	1	10,75	0	0,00
Spacerowa	0	0,00	0	0,00	0	1000,00	0	0,00
Spokojna	0	0,00	0	0,00	0	0,00	0	0,00
Sportowa	0	0,00	0	0,00	0	0,00	0	0,00
Spółdzielcza	1	100,00	0	0,00	3	300,00	0	0,00
Stachowe	2	68,97	2	68,97	1	34,48	0	0,00
Małachowskiego	58	59,06	21	21,38	50	50,92	14	14,26
Stanisława Kempy	9	15,99	8	14,21	3	5,33	15	26,64
Stanisława Moniuszki	14	202,90	3	43,48	7	101,45	0	0,00

Stanisława Staszica	0	0,00	0	0,00	0	0,00	0	0,00
Stanisława Wyspiańskiego	2	43,48	1	21,74	2	43,48	1	21,74
Stanisława Gawlika	8	23,19	4	11,59	4	11,59	0	0,00
Stawowa	0	0,00	2	36,36	0	0,00	4	72,73
Stefana Okrzei	3	15,63	0	0,00	0	0,00	13	67,71
Stefana Żeromskiego	3	38,46	2	25,64	0	0,00	0	0,00
Stokrotek	0	0,00	0	0,00	0	0,00	0	0,00
Strzyżowicka	1	12,20	0	0,00	2	24,39	0	0,00
Szkolna	0	0,00	0	0,00	0	0,00	0	0,00
Szybowa	0	-----	0	-----	0	-----	0	-----
Szybowcowa	0	0,00	0	0,00	0	0,00	0	0,00
Środkowa	0	0,00	0	0,00	0	0,00	0	0,00
Św. Brata Alberta	24	82,47	2	6,87	17	58,42	1	3,44
Świerkowa	0	0,00	0	0,00	0	0,00	4	121,21
Boya – Żeleńskiego	0	0,00	1	58,82	0	0,00	0	0,00
Tadeusza Kościuszki	37	116,72	1	3,15	18	56,78	0	0,00
Teatralna	8	97,56	0	0,00	6	73,17	0	0,00
Topolowa	0	0,00	0	0,00	0	0,00	0	0,00
Torowa	0	0,00	0	0,00	0	0,00	0	0,00
Tulipanów	0	0,00	0	0,00	0	0,00	0	0,00
Turniejowa	2	7,49	0	0,00	0	0,00	0	0,00
Usługowa	1	43,48	1	43,48	0	0,00	2	86,96
Walerego Wróblewskiego	6	49,59	2	16,53	0	0,00	0	0,00
Walki Młodych	12	10,08	8	6,72	12	10,08	0	0,00
Wapienna	4	444,44	0	0,00	0	0,00	0	0,00
Wawrzyńca Stalickiego	21	24,82	6	7,09	18	21,28	0	0,00
Wąska	0	0,00	0	0,00	0	0,00	0	0,00
Wesoła	14	304,35	1	21,74	4	86,96	4	86,96
Węgroda	0	0,00	0	0,00	0	0,00	0	0,00
Wiejska	10	101,01	2	20,20	1	10,10	2	20,20
Wierzbowa	1	7,75	0	0,00	0	0,00	0	0,00
Wilcza	0	0,00	1	8,33	0	0,00	14	116,67
Willowa	0	0,00	0	0,00	0	0,00	0	0,00
Wincentego Pola	1	58,82	1	58,82	2	117,65	0	0,00
Wincentego Pstrowskiego	1	50,00	0	0,00	0	0,00	1	50,00
Wirginiusza Chmielewskiego	0	-----	0	-----	0	-----	0	-----
Wiśniowa	0	0,00	0	0,00	0	0,00	5	172,41
Władysława Jagiełły	0	0,00	0	0,00	0	0,00	0	0,00
Władysława Kniewskiego	8	4,86	6	3,64	4	2,43	0	0,00
Władysława Hibnera	0	-----	0	-----	0	-----	0	-----
Władysława Orkana	0	0,00	0	0,00	2	19,05	2	19,05
Władysława Reymonta	4	51,28	1	12,82	3	38,46	1	12,82
Władysława Broniewskiego	8	42,78	0	0,00	6	32,09	0	0,00
Wojska Polskiego	11	34,16	4	12,42	6	18,63	18	55,90
Wolności	4	5,50	1	1,38	6	8,25	28	38,51
Wolska	43	188,60	8	35,09	40	175,44	0	0,00
Wspólna	1	5,75	0	0,00	0	0,00	7	40,23
Wyzwolenia	1	12,05	0	0,00	0	0,00	11	132,53
XXXV – lecia PRL	9	11,19	2	2,49	6	7,46	0	0,00
Z B O W i D	2	8,97	1	4,48	1	4,48	0	0,00
Zaciszna	0	0,00	0	0,00	0	0,00	3	76,92
Zagórska	2	33,33	0	0,00	8	133,33	8	133,33

Zamkowa	4	400,00	1	100,00	2	200,00	0	0,00
Zawale	8	79,21	1	9,90	1	9,90	0	0,00
Zawodzie	0	-----	0	-----	0	-----	0	-----
Zielona	3	25,00	1	8,33	1	8,33	10	83,33
Zofii Nałkowskiej	0	0,00	0	0,00	0	0,00	0	0,00
Zwycięstwa	9	8,29	6	5,53	5	4,61	0	0,00
Zygmunta Sierakowskiego	0	0,00	1	111,11	0	0,00	0	0,00
Żwirki i Wigury	15	10,71	9	6,42	14	9,99	0	0,00
Żytnia	0	0,00	0	0,00	0	0,00	0	0,00
Razem/średnia dla miasta	1269	22,45	352	6,23	829	14,66	666	11,78

Źródło: Miejski Ośrodek Pomocy Społecznej, Urząd Miejski w Będzinie

W tabeli kolorem czerwonym zaznaczone zostały wartości dla ulic, gdzie wskaźniki są gorsze od średniej dla całego miasta.

Edukacja

Na dzień 1 września 2016 roku na terenie Będzina funkcjonowało 10 szkół podstawowych oraz 6 gimnazjów. Są to następujące jednostki oświatowe:

- Szkoła Podstawowa nr 1 im Adama Mickiewicza,
- Szkoła Podstawowa nr 2 im Jana III Sobieskiego w Miejskim Zespole Szkół nr 1
- Szkoła Podstawowa nr 3 im Kornela Makuszyńskiego w Miejskim Zespole Szkół nr 3
- Szkoła Podstawowa nr 4 im Stanisława Staszica
- Szkoła Podstawowa nr 6 im Marii Konopnickiej,
- Szkoła Podstawowa nr 8 im Jana Pawła II
- Szkoła Podstawowa nr 9 w Miejskim Zespole Szkół nr 4 im Noblistów Polskich,
- Szkoła Podstawowa nr 10 im Armii Krajowej
- Szkoła Podstawowa nr 11 im Władysława Broniewskiego
- Szkoła Podstawowa nr 13 w Miejskim Zespole Szkół nr 2 im Huberta Wagnera
- Gimnazjum nr 1 im Jana Dormana
- Gimnazjum nr 2 w Miejskim Zespole Szkół nr 2 im Huberta Wagnera
- Gimnazjum nr 3 im Henryka Sienkiewicza
- Gimnazjum nr 4 im Kazimierza Wielkiego w Miejskim Zespole Szkół nr 1
- Gimnazjum nr 5 im Marii Curie-Skłodowskiej w Miejskim Zespole Szkół nr 3
- Gimnazjum nr 6 w Miejskim Zespole Szkół nr 4 im Noblistów Polskich

Uczniowie ostatniej klasy szkoły podstawowej jak również uczniowie ostatniej klasy gimnazjum podlegają sprawdzeniu ocenie poziomu wiedzy. W przypadku uczniów szkół podstawowych uczniowie przystępują do egzaminu szóstoklasisty, którego celem jest zbadanie stopnia opanowania wybranych umiejętności ponadprzedmiotowych. Sprawdzany jest stopień opanowania umiejętności w zakresie czytania, pisania, rozumowania, korzystania z informacji i jej zastosowanie w praktyce.
W roku 2016 średni wynik z egzaminu szóstoklasisty w Będzinie wyniósł 59,7%. Wynik dla Miasta w odniesieniu do województw i powiatu prezentuje tabela nr 9.

Tab. 10 Wyniki z sprawdzianu szóstoklasisty 2016 rok

Zakres	Liczba zdających	Średni wynik	Łatwość	
			Język Polski	Matematyka
Województwo	36 415	61,1%	69,5%	52,2%
Powiat	1078	60,7%	69,4%	51,5%
Miasto	405	59,7%	69,4%	49,4%

Dane: Okręgowa Komisja Egzaminacyjna w Jaworznie

Celem egzaminu gimnazjalnego jest sprawdzenie opanowania wiadomości i umiejętności określonych w standardach wymagań egzaminacyjnych z zakresu przedmiotów humanistycznych, matematyczno-przyrodniczych i języka obcego nowożytnego. Informacja dotycząca wyników z egzaminu gimnazjalnego wykorzystywana jest do oceny jakości kształcenia. Wynik z egzaminu gimnazjalnego dla Miasta w odniesieniu do województw i powiatu prezentuje tabela nr 10.

Tab. Wyniki z egzaminu gimnazjalnego w 2016 roku

Zakres	Liczba zdających	Historia i WOS	Język polski	Przyroda	Matematyka	Język angielski		Język niemiecki	
						podstawowy	rozszerzony	podstawowy	rozszerzony
Województwo	37 488	55,9%	68,7%	50,8	47,8%	65,3%	45,2%	57,9%	59,4%
Powiat	998	55,0%	66,6%	49,3%	45,2%	65,2%	45,3%	52,8%	55,8%
Miasto	398	53,7%	63,4%	47,6%	42,8%	64,6%	45,3%	44,8%	54,0%

Dane: Okręgowa Komisja Egzaminacyjna w Jaworznie

W celu porównania poziomu edukacji na terenie Będzina wykorzystano dane dotyczące wyników ze sprawdzianu szóstoklasisty. Wyniki te przyporządkowano do poszczególnych ulic na podstawie Uchwały w sprawie ustalenia planu sieci prowadzonych przez Miasto Będzin szkół podstawowych i gimnazjów oraz określenia granic ich obwodów. Wyniki odniesiono do średniego wyniku uzyskanego z egzaminu na obszarze Miasta. Wyniki przedstawia tabela nr 11.

Tab. Wyniki ze sprawdzianu szóstoklasisty w 2016 roku

Ulica	Średni wynik z egzaminu szóstoklasisty (%)
Akacjowa	63,80
Andersa	60,00
Janusza Korczaka	62,80
1 -go Maja	60,00
11 -go Listopada	54,10
15 -go Grudnia	49,60
27 -go Stycznia	69,20
9 -go Maja	60,00
Adama Mickiewicza	67,30
Adama Asnyka	62,55
Aleja Hugona Kołłątaja	54,57
Anastazego Kowalczyka	60,00
Armii Krajowej	63,80
Armii Ludowej	63,80
Astrów	63,80
Basztowa	63,80
Berka Joselewicza	54,10
Bławatków	63,80
Boleradz	71,80
Bolesława Chrobrego	63,80
Bolesława Prusa	69,20
Bolesława Limanowskiego	71,80
Bory	62,80
Browarna	63,80

Brzozowa	69,20
Brzozowicka	63,80
Bursztynowa	63,80
Cicha	60,00
Cynkowa	49,60
Norwida	69,20
Czeladzka	58,95
Dąbrowska	61,40
Dąbrowszczaków	60,00
Dębowa	69,20
Długa	69,20
Doroty	71,80
Drzewna	62,80
Dworska	63,80
Elizy Orzeszkowej	71,80
Energetyczna	62,80
Filtrowa	49,60
Fryderyka Chopina	71,80
Góra Zamkowa	54,10
Górna	54,10
Górnicza	53,30
Grabowa	69,20
Graniczna	53,30
Grobla	63,80
Grunwaldzka	63,80
Gwardii Ludowej	60,00
Henryka Rutkowskiego	57,50
Henryka Sienkiewicza	60,00
Hugona Kołłątaja	71,80
Hutnicza	67,30
I Armii Wojska Polskiego	57,50
Ignacego Potockiego	54,10
Ignacego Krasickiego	69,20
Jabłoniowa	63,80
Jana Kochanowskiego	54,10
Janka Krasickiego	71,80
Jarzębinowa	69,20
Jasielska	63,80
Jasna	54,10
Jaśminowa	63,80
Jaworowa	69,20
Jedności	62,80
Jesionowa	69,20
Józefa Piłsudskiego	57,05
Józefa Podsiadły	60,00
Józefa Skalskiego	57,50
Józefa Bema	54,10
Niemcewicza	69,20
Juliana Tuwima	54,10
Juliusza Słowackiego	53,30
Kalinowa	69,20
Kamienna	60,00

Kamienne Schodki	54,10
Kamila Baczyńskiego	69,20
Karola Świerczewskiego	63,30
Kasztanowa	69,20
Kazimierza Promyka	60,00
Kielecka	60,00
Kijowska	53,30
Klonowa	69,20
Kolejowa	49,60
Kolorowa	62,80
Koszelew	49,60
Krakowska	60,00
Kręta	49,60
Krośnieńska	63,80
Królowej Jadwigi	63,80
Krótka	62,80
Kwiatowa	71,80
Leona Kruczkowskiego	60,00
Leśna	63,80
Lipowa	69,20
Lucjana Szenwalda	60,00
Ludomira Różyckiego	71,80
Ludowa	69,20
Łączna	62,80
Łąkowa	60,00
Małgorzaty Fornalskiej	63,80
Małobądzka	69,20
Marcelego Nowotki	71,80
Marcina Kasprzaka	60,00
Marii Konopnickiej	53,30
Mieszka I	63,80
Mikołaja Kopernika	60,00
Mikołaja Reja	54,10
Modrzejowska	54,10
Modrzewiowa	63,80
Mostowa	63,80
Nadbrzeżna	69,20
Nadgórników	71,80
Namiarkowa	63,80
Niecała	63,80
Niepiekło	62,80
Niepodległości	62,80
Norberta Barlickiego	53,30
Nowa	49,60
Odkrywkowa	62,80
Odrodzenia	62,80
Ogrodowa	62,80
Olszynowa	69,20
Orla	60,00
Osiedlowa	71,80
Osówka	---
Parkowa	62,80

Partyzantów	63,80
Paryska	49,60
Pawła Findera	63,80
Paziowa	63,80
Piaskowa	71,80
Piastowska	63,80
Plac 3 – go Maja	54,10
Plac Kazimierza Wielkiego	54,10
Plebańska	54,10
Podgórna	71,80
Podgrodzie	63,80
Podjazie	54,10
Podleśna	62,80
Podłosie	62,80
Podmiejska	60,00
Podskarpie	49,60
Podwale	54,10
Podzamcze	54,10
Pokoju	62,80
Polna	63,80
Południowa	71,80
Poprzeczna	71,80
Powstańców Śląskich	60,00
Produkcyjna	62,80
Prosta	49,60
Przechodnia	71,80
Przodowników Pracy	71,80
Przyjaźni	60,00
Pustkowie	62,80
Racjonalizatorów	71,80
Radosna	62,80
Rewolucjonistów	57,50
Robotnicza	60,00
Rodzinna	53,30
Rolnicza	69,20
Romualda Traugutta	71,80
Różana	63,80
Róży Luksemburg	71,80
Rybna	54,10
Rybny Rynek	54,10
Rycerska	63,80
Rzeczna	62,80
Rzemieślnicza	62,80
Rzeszowska	63,80
Sadowa	63,80
Sączewskiego	54,10
Sielecka	60,00
Siemońska	49,60
sierż. Załogi	57,50
Skośna	63,80
Słoneczna	60,00
Słowiańska	69,20

Spacerowa	49,60
Spokojna	63,80
Sportowa	54,10
Spółdzielcza	60,00
Stachowe	62,80
Małachowskiego	54,10
Stanisława Kempy	53,30
Stanisława Moniuszki	54,10
Stanisława Staszica	49,60
Stanisława Wyspiańskiego	69,20
Stanisława Gawlika	54,10
Stawowa	49,60
Stefana Okrzei	71,80
Stefana Żeromskiego	69,20
Stokrotek	63,80
Strzyżowicka	53,30
Szkolna	69,20
Szybowa	69,20
Szybowcowa	53,30
Środkowa	49,60
Św. Brata Alberta	60,00
Świerkowa	62,80
Boya – Żeleńskiego	54,10
Tadeusza Kościuszki	61,65
Teatralna	54,10
Topolowa	69,20
Torowa	53,30
Tulipanów	63,80
Turniejowa	63,80
Usługowa	62,80
Walerego Wróblewskiego	71,80
Walki Młodych	60,00
Wapienna	60,00
Wawrzyńca Stalickiego	49,60
Wąska	49,60
Wesoła	60,00
Węgroda	71,80
Wiejska	49,60
Wierzbowa	69,20
Wilcza	60,00
Willowa	53,30
Wincentego Pola	60,00
Wincentego Pstrowskiego	60,00
Wirginiusza Chmielewskiego	57,50
Wiśniowa	71,80
Władysława Jagiełły	63,80
Władysława Kniewskiego	57,50
Władysława Hibnera	60,00
Władysława Orkana	63,80
Władysława Reymonta	69,20
Władysława Broniewskiego	60,00
Wojska Polskiego	53,30

Wolności	67,80
Wolska	60,00
Wspólna	69,20
Wyzwolenia	60,00
XXXV – lecia PRL	60,00
Z B O W i D	53,30
Zaciszna	49,60
Zagórska	60,00
Zamkowa	54,10
Zawale	54,10
Zawodzie	54,10
Zielona	49,60
Zofii Nałkowskiej	69,20
Zwycięstwa	60,00
Zygmunta Sierakowskiego	63,80
Żwirki i Wigury	49,60
Żytnia	53,30
Razem/średnia dla miasta	59,70

Źródło: Obliczenia własne na podstawie danych z Urzędu Miejskiego w Będzinie

W tabeli kolorem czerwonym zaznaczone zostały wartości dla ulic, gdzie wskaźniki są gorsze od średniej dla całego miasta.

Uczestnictwo w kulturze

Kultura to jeden z najbardziej istotnych czynników mających wpływ na powstawanie i rozwój życia społecznego. Wspólnie z obiektywnymi kryteriami bytu danej zbiorowości oraz strukturą społeczną, stanowi istotny budulec danej grupy, zaznaczając jej odmienność od innych społeczności.

Rejestr instytucji kultury w Gminie Będzin obejmuje następujące instytucje:

- Teatr Dzieci Zagłębia im. Jana Dormana w Będzinie
- Miejska i Powiatowa Biblioteka Publiczna im. Stefana Żeromskiego w Będzinie
- Muzeum Zagłębia w Będzinie
- Ośrodek Kultury w Będzinie

W celu zaspokajania potrzeb kulturalnych mieszkańców Będzina powołany został Ośrodek Kultury, który prowadzi działalność kulturalną polegającą na tworzeniu, upowszechnianiu i ochronie kultury poprzez:

1) organizowanie wystaw artystycznych i wernisaży,
2) organizowanie przedstawień teatralnych, koncertów, projekcji filmów,
3) organizowanie i wspieranie imprez artystycznych i rozrywkowych,
4) prowadzenie zajęć i warsztatów artystycznych oraz kół zainteresowań,
5) prowadzenie i organizowanie działalności zespołów muzycznych, tanecznych i folklorystycznych,
6) promocję kultury,
7) edukację kulturalną i wychowanie przez sztukę,
8) tworzenie warunków dla rozwoju amatorskiego ruchu artystycznego oraz zainteresowania wiedzą i sztuką,
9) tworzenie warunków dla rozwoju folkloru, a także rękodzieła ludowego i artystycznego,
10) rozpoznawanie, rozbudzanie i zaspokajanie potrzeb oraz zainteresowań kulturalnych,
11) upowszechnianie wiedzy o kulturze, w tym o kulturze regionalnej,
12) prowadzenie impresariatu artystycznego,
13) realizację imprez zleconych,
14) współpracę międzynarodową w zakresie promocji kultury,
15) prowadzenie działalności na rzecz integracji europejskiej,
16) działalność wydawniczą.

Ośrodek położony jest przy ul. Małachowskiego 43, funkcjonuje także jego filia położona w Grodźcu przy ul Słowackiego 2.

W celu przeanalizowania uczestnictwa mieszkańców Będzina w kulturze wykorzystano dane dotyczące liczby uczestników stałych zajęć organizowanych przez Ośrodek Kultury. Taki wybór danych do analizy wynika z faktu, że w przypadku organizowanych przez Ośrodek imprez, koncertów, pokazów itp. nie jest możliwe określenie miejsca zamieszkania odbiorców tych wydarzeń.

Uczestnicy zajęć i warsztatów są ewidencjonowani, co pozwoliło określić obszary (ulice), z których pochodzą.

W roku 2015 z zajęć i warsztatów organizowanych przez Ośrodek Kultury w Będzinie skorzystało

łącznie 130 osób. Daje to wskaźnik 2,29 uczestników/1000 mieszkańców miasta Będzin.

Dla potrzeb wyznaczenia w mieście obszarów, w których uczestnictwo w kulturze jest najmniejsze przeanalizowano wskaźnik w odniesieniu do poszczególnych ulic. Ulice, gdzie otrzymane wskaźniki były gorsze od średniej dla miasta zastały zakwalifikowane jako miejsca szczególnie dotknięte problemem braku uczestnictwa w kulturze.

Tab. Osoby korzystające z zajęć i warsztatów Ośrodka Kultury w Będzinie

Ulica	Ilość uczestników zajęć, warsztatów organizowanych przez Ośrodek Kultury	Ilość uczestników zajęć, warsztatów organizowanych przez Ośrodek Kultury/1000 mieszkańców
Akacjowa	0	0,00
Andersa	1	0,88
Janusza Korczaka	0	0,00
1 -go Maja	1	1,70
11 -go Listopada	0	0,00
15 -go Grudnia	0	0,00
27 -go Stycznia	1	5,32
9 -go Maja	1	0,62
Adama Mickiewicza	0	0,00
Adama Asnyka	0	0,00
Aleja Hugona Kołłątaja	1	2,78
Anastazego Kowalczyka	0	0,00
Armii Krajowej	1	27,78
Armii Ludowej	0	0,00
Astrów	0	0,00
Basztowa	1	14,29
Berka Joselewicza	0	0,00
Bławatków	0	0,00
Boleradz	0	0,00
Bolesława Chrobrego	0	0,00
Bolesława Prusa	0	0,00
Bolesława Limanowskiego	0	0,00
Bory	1	4,13
Browarna	0	0,00
Brzozowa	0	0,00
Brzozowicka	4	10,36
Bursztynowa	3	4,37
Cicha	0	0,00
Cynkowa	0	0,00
Norwida	1	7,63
Czeladzka	0	0,00
Dąbrowska	1	1,89
Dąbrowszczaków	0	0,00
Dębowa	0	0,00
Długa	0	0,00
Doroty	0	0,00
Drzewna	0	0,00
Dworska	0	0,00
Elizy Orzeszkowej	0	0,00
Energetyczna	0	0,00

Filtrowa	0	0,00
Fryderyka Chopina	0	0,00
Góra Zamkowa	0	0,00
Górna	1	90,91
Górnicza	0	0,00
Grabowa	0	0,00
Graniczna	1	45,45
Grobla	1	62,50
Grunwaldzka	2	7,38
Gwardii Ludowej	1	9,52
Henryka Rutkowskiego	0	0,00
Henryka Sienkiewicza	1	3,68
Hugona Kołłątaja	0	0,00
Hutnicza	0	0,00
I Armii Wojska Polskiego	1	1,98
Ignacego Potockiego	1	5,92
Ignacego Krasickiego	1	5,65
Jabłoniowa	0	0,00
Jana Kochanowskiego	0	0,00
Janka Krasickiego	0	0,00
Jarzębinowa	0	0,00
Jasielska	0	---
Jasna	0	0,00
Jaśminowa	0	0,00
Jaworowa	0	0,00
Jedności	1	2,92
Jesionowa	1	2,85
Józefa Piłsudskiego	1	1,79
Józefa Podsiadły	0	0,00
Józefa Skalskiego	9	2,37
Józefa Bema	0	0,00
Niemcewicza	0	0,00
Juliana Tuwima	1	17,86
Juliusza Słowackiego	0	0,00
Kalinowa	0	0,00
Kamienna	0	0,00
Kamienne Schodki	0	0,00
Kamila Baczyńskiego	0	0,00
Karola Świerczewskiego	0	0,00
Kasztanowa	1	3,65
Kazimierza Promyka	0	0,00
Kielecka	0	0,00
Kijowska	0	0,00
Klonowa	0	0,00
Kolejowa	4	3,88
Kolorowa	0	0,00
Koszelew	0	0,00
Krakowska	0	0,00
Kręta	1	5,88
Krośnieńska	0	---
Królowej Jadwigi	0	0,00
Krótka	0	0,00

Kwiatowa	0	0,00
Leona Kruczkowskiego	0	0,00
Leśna	1	10,10
Lipowa	0	0,00
Lucjana Szenwalda	0	0,00
Ludomira Różyckiego	1	3,82
Ludowa	0	0,00
Łączna	0	0,00
Łąkowa	0	0,00
Małgorzaty Fornalskiej	0	0,00
Małobądzka	0	0,00
Marcelego Nowotki	1	3,30
Marcina Kasprzaka	0	0,00
Marii Konopnickiej	7	4,12
Mieszka I	0	0,00
Mikołaja Kopernika	0	0,00
Mikołaja Reja	0	0,00
Modrzejowska	6	6,11
Modrzewiowa	0	0,00
Mostowa	0	0,00
Nadbrzeżna	0	0,00
Nadgórników	2	31,25
Namiarkowa	1	4,17
Niecała	0	0,00
Niepiekło	0	0,00
Niepodległości	2	11,49
Norberta Barlickiego	3	3,17
Nowa	0	0,00
Odkrywkowa	0	0,00
Odrodzenia	1	4,26
Ogrodowa	0	0,00
Olszynowa	0	0,00
Orla	0	0,00
Osiedlowa	0	0,00
Osówka	0	0,00
Parkowa	0	0,00
Partyzantów	2	2,71
Paryska	0	0,00
Pawła Findera	1	8,00
Paziowa	0	0,00
Piaskowa	0	0,00
Piastowska	1	5,52
Plac 3 – go Maja	0	0,00
Plac Kazimierza Wielkiego	0	0,00
Plebańska	0	0,00
Podgórna	0	0,00
Podgrodzie	1	5,95
Podjazie	0	0,00
Podleśna	0	0,00
Podłosie	0	0,00
Podmiejska	0	0,00
Podskarpie	0	0,00

Podwale	0	0,00
Podzamcze	3	17,05
Pokoju	0	0,00
Polna	0	0,00
Południowa	0	0,00
Poprzeczna	0	0,00
Powstańców Śląskich	0	0,00
Produkcyjna	0	0,00
Prosta	0	0,00
Przechodnia	0	0,00
Przodowników Pracy	0	0,00
Przyjaźni	0	0,00
Pustkowie	0	0,00
Racjonalizatorów	0	0,00
Radosna	0	0,00
Rewolucjonistów	5	2,61
Robotnicza	0	0,00
Rodzinna	0	0,00
Rolnicza	0	0,00
Romualda Traugutta	1	3,07
Różana	0	0,00
Róży Luksemburg	1	7,87
Rybna	0	0,00
Rybny Rynek	0	0,00
Rycerska	1	7,04
Rzeczna	0	0,00
Rzemieślnicza	0	0,00
Rzeszowska	0	---
Sadowa	0	0,00
Sączewskiego	2	7,78
Sielecka	1	5,05
Siemońska	0	0,00
sierż. Załogi	3	6,83
Skośna	0	0,00
Słoneczna	0	0,00
Słowiańska	0	0,00
Spacerowa	0	---
Spokojna	0	0,00
Sportowa	0	0,00
Spółdzielcza	0	0,00
Stachowe	0	0,00
Małachowskiego	4	4,49
Stanisława Kempy	0	0,00
Stanisława Moniuszki	0	0,00
Stanisława Staszica	0	0,00
Stanisława Wyspiańskiego	0	0,00
Stanisława Gawlika	1	3,03
Stawowa	0	0,00
Stefana Okrzei	2	10,75
Stefana Żeromskiego	0	0,00
Stokrotek	0	0,00
Strzyżowicka	0	0,00

Szkolna	0	0,00
Szybowa	0	---
Szybowcowa	0	0,00
Środkowa	0	0,00
Św. Brata Alberta	2	7,55
Świerkowa	0	0,00
Boya – Żeleńskiego	0	0,00
Tadeusza Kościuszki	2	6,83
Teatralna	0	0,00
Topolowa	0	0,00
Torowa	0	0,00
Tulipanów	0	0,00
Turniejowa	0	0,00
Usługowa	0	0,00
Walerego Wróblewskiego	0	0,00
Walki Młodych	0	0,00
Wapienna	0	0,00
Wawrzyńca Stalickiego	1	1,21
Wąska	0	0,00
Wesoła	0	0,00
Węgroda	0	0,00
Wiejska	3	29,70
Wierzbowa	0	0,00
Wilcza	0	0,00
Willowa	0	0,00
Wincentego Pola	0	0,00
Wincentego Pstrowskiego	0	0,00
Wirginiusza Chmielewskiego	0	---
Wiśniowa	0	0,00
Władysława Jagiełły	1	1,51
Władysława Kniewskiego	0	0,00
Władysława Hibnera	0	---
Władysława Orkana	2	18,52
Władysława Reymonta	3	42,86
Władysława Broniewskiego	0	0,00
Wojska Polskiego	0	0,00
Wolności	6	8,45
Wolska	0	0,00
Wspólna	0	0,00
Wyzwolenia	0	0,00
XXXV – lecia PRL	0	0,00
Z B O W i D	4	18,18
Zaciszna	0	0,00
Zagórska	0	0,00
Zamkowa	0	0,00
Zawale	0	0,00
Zawodzie	0	---
Zielona	0	0,00
Zofii Nałkowskiej	0	0,00
Zwycięstwa	5	4,73
Zygmunta Sierakowskiego	0	0,00

Żwirki i Wigury	1	0,73
Żytnia	0	0,00
Razem/średnia dla miasta	130	2,29

Źródło: Ośrodek Kultury w Będzinie

W tabeli analiza sfery społecznej w kolumnie dotyczącej uczestnictwa w kulturze kolorem czerwonym zaznaczone zostały wartości dla ulic, gdzie wskaźniki w tym zakresie są gorsze od średniej dla całego miasta.

Analiza sfery społecznej w ujęciu wskaźnikowym

W celu przeprowadzenia analizy społecznej w oparciu o zebrane dane statystyczne w odniesieniu do poszczególnych jednostek analitycznych (ulic) dokonano przeliczenia uzyskanych danych na wskaźnik przypadający na 1000 mieszkańców. Umożliwiło to wzajemne porównanie sytuacji na poszczególnych obszarach, bez względu na liczbę mieszkańców.

Dla każdej z analizowanych danych wartością porównawczą był wskaźnik średni liczony dla całego miasta. Wskaźnik ten porównywano ze wskaźnikiem dla poszczególnych obszarów (ulic). Te obszary (ulice) dla których wskaźnik posiada wartość gorszą do średniej dla miasta uznano za problemowe.

Łącznie przeanalizowano 12 czynników przyjmując, że jeżeli co najmniej 7 z nich (60%) ma wartość gorszą od średniej, mamy do czynienia z koncentracją problemów społecznych.

Wskaźnikami wykorzystanymi do analizy koncentracji problemów społecznych są:

- wskaźnik obciążenia demograficznego
- bezrobocie na koniec 2015 roku
- liczba zgłoszeń do Miejskiej Komisji Rozwiązywania Problemów Alkoholowych w 2015 roku
- liczba osób uzależnionych skierowanych na przymusowe leczenie w 2015 roku
- liczba procedur „Niebieska Karta" przeprowadzonych w 2015 roku
- interwencje domowe Policji w roku 2015
- liczba osób pełnosprawnych pobierająca zasiłek z Pomocy Społecznej
- liczba osób niepełnosprawnych pobierająca zasiłek z Pomocy Społecznej
- liczba osób otrzymująca pomoc w zakresie dożywiania
- liczba tytułów wykonawczych z powodu zaległości w opłacie za odbiór odpadów komunalnych w 2015 roku
- wyniki z egzaminu szóstoklasisty uzyskane w roku 2016
- liczba uczestników zajęć organizowanych przez Ośrodek Kultury w 2015 roku

Wyniki wg ulic prezentuje tabela zbiorcza.

Tab. Wyniki analizy danych statystycznych sfery społecznej – matryca koncentracji problemów

Ulica	Obciążenie demograficzne	Wskaźnik bezrobocia	L. osób zgłoszonych do MKRPA 2015r/1000 os.	Wnioski leczenie odwykowego 2015r/1000 os.	Niebieskich Kart" procedury 2015r/1000 os.	Interwencje domowe Policji 2015r/1000 os.	L. os. pełnosprawnych zasiłek 2015r/1000 os.	L. os. niepełnosprawnych zasiłek 2015r/1000 os.	L. os. - dożywianie 2015r/1000 mieszkańców	L. tytułów wykonawczych – opłata odpady 2015r/1000 os.	Wyniki egzamin szóstoklasisty 2016 rok	Uczestnicy zajęć Ośrodka Kultury 2015r/1000 os.	Suma problemów
Krakowska		Tak	Tak	Tak	Tak	Tak	Tak	Tak	Tak	Tak		Tak	10
Pl. Kazimierza Wielkiego		Tak	Tak	Tak	Tak	Tak	Tak	Tak	Tak		Tak	Tak	10
Siemońska		Tak	Tak	Tak	Tak	Tak	Tak	Tak	Tak		Tak	Tak	10
1 -go Maja		Tak	Tak	Tak	Tak	Tak	Tak	Tak	Tak	Tak		Tak	10
Berka Joselewicza		Tak	Tak		Tak	Tak	Tak	Tak	Tak		Tak	Tak	9

Czeladzka	Tak	Tak				Tak	Tak	Tak	Tak	Tak	Tak	Tak	9
Józefa Piłsudskiego	Tak	Tak	Tak	Tak		Tak	Tak	Tak	Tak			Tak	9
Podwale		Tak	Tak	Tak	Tak	Tak	Tak	Tak	Tak			Tak	9
Dąbrowska		Tak	Tak		Tak	Tak	Tak	Tak	Tak		Tak	Tak	9
Hutnicza	Tak	Tak	Tak	Tak	Tak		Tak	Tak	Tak			Tak	9
Plebańska		Tak	Tak	Tak	Tak	Tak	Tak	Tak	Tak			Tak	9
Sielecka		Tak	Tak		Tak	Tak	Tak	Tak	Tak	Tak	Tak		9
Stefana Żeromskiego	Tak	Tak	Tak	Tak	Tak		Tak	Tak			Tak	Tak	9
Wojska Polskiego		Tak	Tak	Tak	Tak		Tak	Tak	Tak	Tak		Tak	9
Wolska		Tak	Tak	Tak	Tak	Tak	Tak	Tak	Tak			Tak	9
Aleja Hugona Kołłątaja		Tak	Tak	Tak	Tak	Tak	Tak	Tak		Tak			8
Józefa Podsiadły		Tak	Tak	Tak		Tak		Tak	Tak	Tak		Tak	8
Sączewskiego	Tak	Tak	Tak	Tak	Tak	Tak	Tak	Tak					8
Stanisława Moniuszki		Tak	Tak		Tak	Tak	Tak	Tak	Tak			Tak	8
Władysława Broniewskiego	Tak	Tak	Tak		Tak	Tak	Tak		Tak			Tak	8
Energetyczna		Tak	Tak	Tak		Tak	Tak	Tak	Tak			Tak	8
Koszelew		Tak	Tak		Tak	Tak	Tak	Tak	Tak			Tak	8
Modrzejowska		Tak	Tak	Tak	Tak	Tak	Tak	Tak	Tak				8
Stanisława Wyspiańskiego		Tak	Tak				Tak	Tak	Tak	Tak	Tak	Tak	8
Marii Konopnickiej			Tak	Tak	Tak	Tak	Tak	Tak	Tak		Tak		8
11 -go Listopada	Tak	Tak			Tak	Tak		Tak			Tak	Tak	7
Kazimierza Promyka		Tak	Tak	Tak			Tak	Tak	Tak			Tak	7
Norberta Barlickiego	Tak		Tak	Tak	Tak	Tak		Tak	Tak				7
Wawrzyńca Stalickiego		Tak				Tak	Tak	Tak	Tak		Tak	Tak	7
Wiejska		Tak	Tak		Tak		Tak	Tak		Tak	Tak		7
Hugona Kołłątaja	Tak						Tak	Tak	Tak	Tak	Tak	Tak	7
Ignacego Potockiego		Tak		Tak	Tak	Tak	Tak	Tak	Tak				7
Mikołaja Kopernika	Tak		Tak		Tak	Tak			Tak	Tak		Tak	7
Paryska	Tak	Tak					Tak	Tak	Tak	Tak		Tak	7
Tadeusza Kościuszki		Tak	Tak	Tak	Tak	Tak	Tak		Tak				7
Zagórska		Tak			Tak	Tak	Tak		Tak	Tak		Tak	7
Juliusza Słowackiego	Tak		Tak	Tak	Tak	Tak				Tak		Tak	7
Romualda Traugutta	Tak			Tak	Tak		Tak	Tak	Tak		Tak		7
Róży Luksemburg			Tak		Tak	Tak	Tak	Tak	Tak	Tak			7
Stanisława Kempy	Tak		Tak	Tak		Tak		Tak		Tak		Tak	7
I Armii Wojska Polskiego	Tak		Tak	Tak			Tak		Tak			Tak	6
Karola Świerczewskiego	Tak	Tak				Tak			Tak	Tak		Tak	6
Podzamcze	Tak	Tak				Tak	Tak		Tak	Tak			6
Małachowskiego		Tak				Tak	Tak	Tak	Tak	Tak			6
Św. Brata Alberta		Tak			Tak	Tak	Tak	Tak	Tak				6
Wesoła		Tak					Tak	Tak	Tak	Tak		Tak	6
Zawale		Tak	Tak	Tak			Tak	Tak				Tak	6
Cynkowa		Tak				Tak	Tak		Tak	Tak		Tak	6
Gwardii Ludowej	Tak		Tak	Tak				Tak		Tak	Tak		6
Jarzębinowa		Tak		Tak		Tak	Tak				Tak	Tak	6
Kamienna		Tak					Tak	Tak	Tak	Tak		Tak	6
Plac 3 – go Maja		Tak			Tak		Tak	Tak	Tak			Tak	6
Racjonalizatorów	Tak		Tak		Tak	Tak				Tak		Tak	6
Rybny Rynek		Tak				Tak	Tak	Tak			Tak	Tak	6
Stachowe	Tak	Tak					Tak	Tak	Tak			Tak	6
Stanisława Gawlika	Tak	Tak			Tak		Tak	Tak			Tak		6
Wilcza		Tak	Tak					Tak		Tak	Tak	Tak	6

Elizy Orzeszkowej	Tak			Tak		Tak				Tak	Tak	Tak	6
Niemcewicza	Tak	Tak			Tak		Tak		Tak			Tak	6
Prosta	Tak				Tak			Tak		Tak	Tak	Tak	6
Różana	Tak		Tak		Tak					Tak	Tak	Tak	6
Wspólna	Tak		Tak		Tak	Tak				Tak		Tak	6
Anastazego Kowalczyka	Tak		Tak	Tak						Tak		Tak	5
Henryka Sienkiewicza		Tak				Tak	Tak	Tak	Tak				5
Leśna		Tak	Tak			Tak				Tak	Tak		5
Marcina Kasprzaka	Tak	Tak					Tak		Tak			Tak	5
Rybna	Tak	Tak					Tak				Tak	Tak	5
Zamkowa		Tak					Tak	Tak	Tak			Tak	5
Bory	Tak	Tak			Tak					Tak	Tak		5
Browarna		Tak		Tak		Tak	Tak					Tak	5
Drzewna	Tak	Tak						Tak		Tak		Tak	5
Jedności		Tak		Tak		Tak			Tak	Tak			5
Marcelego Nowotki			Tak	Tak	Tak	Tak				Tak			5
Modrzewiowa	Tak							Tak		Tak	Tak	Tak	5
Przodowników Pracy	Tak	Tak					Tak			Tak		Tak	5
Radosna	Tak						Tak			Tak	Tak	Tak	5
Rzeczna	Tak	Tak						Tak		Tak		Tak	5
Sadowa		Tak					Tak		Tak	Tak		Tak	5
Usługowa					Tak		Tak	Tak		Tak		Tak	5
Walki Młodych	Tak	Tak	Tak					Tak				Tak	5
Wincentego Pola	Tak						Tak	Tak	Tak			Tak	5
Władysława Reymonta	Tak						Tak	Tak	Tak	Tak			5
Zielona		Tak					Tak	Tak		Tak		Tak	5
Adama Asnyka							Tak	Tak	Tak	Tak		Tak	5
Bolesława Limanowskiego			Tak		Tak	Tak				Tak		Tak	5
Długa					Tak	Tak				Tak	Tak	Tak	5
Ludomira Różyckiego	Tak		Tak		Tak	Tak				Tak			5
Stawowa	Tak					Tak		Tak		Tak		Tak	5
Boya – Żeleńskiego	Tak	Tak						Tak			Tak	Tak	5
27 -go Stycznia	Tak	Tak								Tak	Tak		4
Bolesława Prusa	Tak	Tak									Tak	Tak	4
Dąbrowszczaków	Tak	Tak						Tak				Tak	4
Ignacego Krasickiego		Tak	Tak		Tak		Tak						4
Józefa Skalskiego	Tak		Tak		Tak							Tak	4
Łąkowa	Tak					Tak				Tak		Tak	4
Zwycięstwa	Tak	Tak	Tak		Tak								4
15 -go Grudnia		Tak		Tak	Tak							Tak	4
9 -go Maja	Tak			Tak	Tak							Tak	4
Górnicza		Tak					-7		Tak			Tak	4
Kielecka	Tak			Tak							Tak	Tak	4
Kijowska		Tak				Tak	Tak					Tak	4
Odrodzenia		Tak	Tak					Tak			Tak		4
Podgórna	Tak	Tak									Tak	Tak	4
Podłosie		Tak					Tak		Tak			Tak	4
Szkolna	Tak	Tak									Tak	Tak	4
Świerkowa	Tak	Tak								Tak		Tak	4
Walerego Wróblewskiego						Tak	Tak	Tak				Tak	4
Wincentego Pstrowskiego		Tak					Tak			Tak		Tak	4
Wiśniowa	Tak									Tak	Tak	Tak	4

Władysława Orkana		Tak			Tak				Tak	Tak			4
Janka Krasickiego	Tak					Tak				Tak		Tak	4
Klonowa			Tak		Tak	Tak						Tak	4
Kolorowa		Tak								Tak	Tak	Tak	4
Krótka	Tak						Tak			Tak		Tak	4
Lucjana Szenwalda	Tak				Tak					Tak		Tak	4
Mikołaja Reja	Tak				Tak	Tak						Tak	4
Mostowa							Tak			Tak	Tak	Tak	4
Niepiekło							Tak		Tak	Tak		Tak	4
Nowa							Tak			Tak	Tak	Tak	4
Odkrywkowa	Tak									Tak	Tak	Tak	4
Podmiejska	Tak	Tak									Tak	Tak	4
Pokoju	Tak		Tak			Tak						Tak	4
Teatralna	Tak						Tak		Tak			Tak	4
Żwirki i Wigury	Tak					Tak		Tak				Tak	4
Dworska	Tak	Tak										Tak	3
Graniczna	Tak	Tak									Tak		3
Grobla	Tak	Tak					Tak						3
Nadbrzeżna	Tak										Tak	Tak	3
Podleśna		Tak								Tak		Tak	3
Powstańców Śląskich	Tak	Tak										Tak	3
Janusza Korczaka	Tak					Tak						Tak	3
Astrów	Tak									Tak		Tak	3
Cicha	Tak	Tak										Tak	3
Filtrowa	Tak									Tak		Tak	3
Górna	Tak	Tak									Tak		3
Jabłoniowa	Tak									Tak		Tak	3
Jana Kochanowskiego	Tak										Tak	Tak	3
Jasna							Tak				Tak	Tak	3
Kwiatowa									Tak	Tak		Tak	3
Leona Kruczkowskiego	Tak							Tak				Tak	3
Małobądzka										Tak	Tak	Tak	3
Ogrodowa		Tak								Tak		Tak	3
Partyzantów	Tak							Tak			Tak		3
Piastowska			Tak	Tak		Tak							3
Poprzeczna		Tak									Tak	Tak	3
Przechodnia		Tak					Tak					Tak	3
Rycerska	Tak	Tak	Tak										3
Rzemieślnicza		Tak						Tak				Tak	3
Słoneczna		Tak									Tak	Tak	3
Stanisława Staszica	Tak	Tak										Tak	3
Węgroda	Tak										Tak	Tak	3
Willowa	Tak	Tak										Tak	3
Wolności	Tak	Tak								Tak			3
Zaciszna	Tak									Tak		Tak	3
Adama Mickiewicza				Tak						Tak		Tak	3
Bolesława Chrobrego	Tak										Tak	Tak	3
Fryderyka Chopina	Tak									Tak		Tak	3
Grabowa					Tak						Tak	Tak	3
Henryka Rutkowskiego	Tak			Tak								Tak	3
Jaworowa					Tak						Tak	Tak	3
Kamila Baczyńskiego	Tak							Tak				Tak	3

Ludowa	Tak	Tak										Tak	3
Małgorzaty Fornalskiej	Tak							Tak				Tak	3
Niecała	Tak										Tak	Tak	3
Orla					Tak	Tak						Tak	3
Podskarpie					Tak						Tak	Tak	3
Polna		Tak				Tak						Tak	3
Spółdzielcza							Tak		Tak			Tak	3
Stokrotek	Tak	Tak										Tak	3
Turniejowa	Tak			Tak								Tak	3
Wapienna	Tak						Tak					Tak	3
Wyzwolenia	Tak									Tak		Tak	3
XXXV – lecia PRL	Tak		Tak									Tak	3
Z B O W i D	Tak		Tak		Tak								3
Zofii Nałkowskiej	Tak				Tak							Tak	3
Zygmunta Sierakowskiego	Tak							Tak				Tak	3
Basztowa	Tak				Tak								2
Torowa		Tak										Tak	2
Żytnia		Tak										Tak	2
Armii Krajowej							Tak	Tak					2
Armii Ludowej	Tak											Tak	2
Bławatków	Tak											Tak	2
Brzozowa		Tak										Tak	2
Brzozowicka				Tak						Tak			2
Bursztynowa	Tak										Tak		2
Góra Zamkowa								Tak				Tak	2
Józefa Bema		Tak										Tak	2
Juliana Tuwima									Tak	Tak			2
Kalinowa					Tak							Tak	2
Kamienne Schodki		Tak										Tak	2
Kasztanowa					Tak				Tak				2
Niepodległości	Tak									Tak			2
Osówka										Tak		Tak	2
Pawła Findera	Tak								Tak				2
Paziowa					Tak							Tak	2
Piaskowa										Tak		Tak	2
Produkcyjna											Tak	Tak	2
Przyjaźni		Tak										Tak	2
Rewolucjonistów	Tak			Tak									2
Rolnicza											Tak	Tak	2
Strzyżowicka									Tak			Tak	2
Środkowa											Tak	Tak	2
Tulipanów											Tak	Tak	2
Andersa	Tak											Tak	2
Boleradz											Tak	Tak	2
Grunwaldzka					Tak						Tak		2
Kolejowa	Tak										Tak		2
Lipowa											Tak	Tak	2
Mieszka I	Tak											Tak	2
Nadgórników	Tak									Tak			2
Namiarkowa		Tak								Tak			2
Podjazie	Tak											Tak	2

Południowa	Tak											Tak	2
Pustkowie											Tak	Tak	2
Robotnicza										Tak		Tak	2
Rodzinna											Tak	Tak	2
Słowiańska	Tak											Tak	2
Sportowa											Tak	Tak	2
Stefana Okrzei	Tak									Tak			2
Wąska											Tak	Tak	2
Wierzbowa											Tak	Tak	2
Władysława Jagiełły					Tak							Tak	2
Władysława Kniewskiego	Tak											Tak	2
Akacjowa												Tak	1
Dębowa												Tak	1
Jaśminowa												Tak	1
Królowej Jadwigi												Tak	1
Skośna												Tak	1
Topolowa												Tak	1
Norwida	Tak												1
Doroty												Tak	1
Kręta										Tak			1
Łączna												Tak	1
Olszynowa												Tak	1
Osiedlowa												Tak	1
Parkowa												Tak	1
Rzeszowska											Tak		1
Spacerowa											Tak		1
Spokojna												Tak	1
Szybowcowa												Tak	1
W. Chmielewskiego											Tak		1
Jesionowa													0
Jasielska													0
Krośnieńska													0
Podgrodzie													0
sierż. Załogi													0
Szybowa													0
Władysława Hibnera													0
Zawodzie													0

W znajdującej się powyżej tabeli ulice Będzina zostały uszeregowane wg liczby czynników, dla których wskaźniki były gorsze od średniej dla Miasta. Kryterium 60% (co najmniej 6 z 10 analizowanych czynników) gorszych od średniej wystąpiło na 38 ulicach, które zajmują pola żółte.

Analiza wykazała koncentrację problemów społecznych na następujących ulicach: Berka Joselewicza, Krakowska, Plac Kazimierza Wielkiego, Siemońska, 1 -go Maja, Plebańska, Józefa Piłsudskiego, Józefa Podsiadły, Podwale, Dąbrowska, Sielecka, Aleja Hugona Kołłątaja, Czeladzka, Stanisława Moniuszki, Energetyczna, Hutnicza, Ignacego Potockiego, Koszelew, Modrzejowska, Stanisława Wyspiańskiego, Stefana Żeromskiego, Wojska Polskiego, Marii Konopnickiej, 11 -go Listopada, Sączewskiego, Wawrzyńca Stalickiego, Wiejska, Władysława Broniewskiego, Cynkowa, Hugona Kołłątaja, Kamienna, Mikołaja Kopernika, Plac 3 – go Maja, Tadeusza Kościuszki, Wilcza, Wolska, Zagórska, Juliusza Słowackiego.

Graficzną prezentację wyników analizy danych statystycznych z zakresu problematyki społecznej prezentuje rysunek.

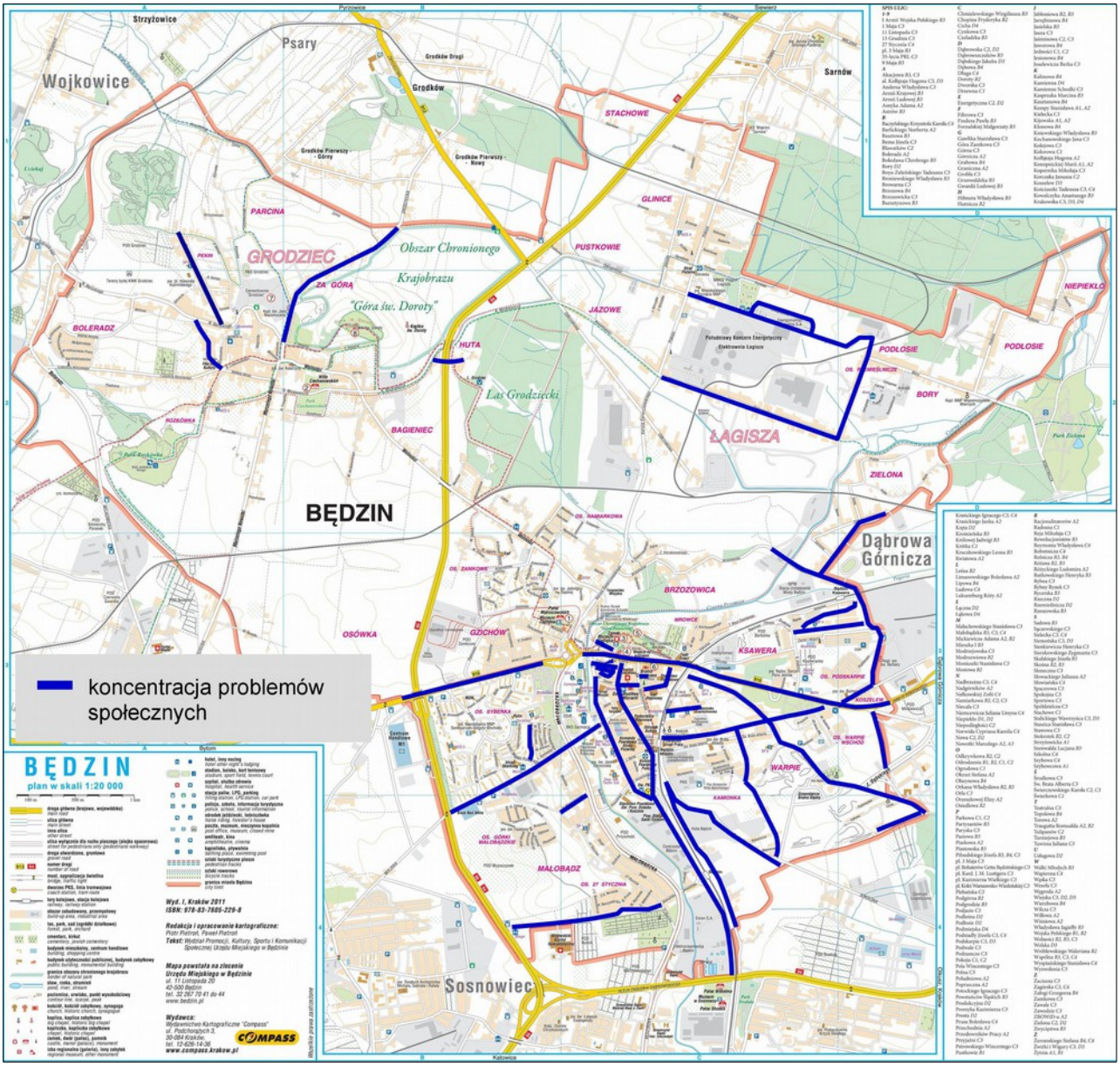

Rys. Koncentracja problemów społecznych w analizie danych statystycznych

Problemy społeczne w badaniach ankietowych

Najistotniejszym problemem społecznym wg ankietowanych jest problem uzależnień. Za bardzo istotny uznało go blisko 64% badanych. Problem bezrobocia za bardzo istotny uznało prawie 58% respondentów. Odpływ młodych ludzi z Będzina jest bardzo istotny wg 55% badanych. Za najmniej ważny problem społeczny respondenci uznali przemoc domową. Jako bardzo istotny uznało go ponad 32% ankietowanych. Szczegółowe wyniki badania sfery społecznej prezentuje tabela.

Tab. Wyniki badań ankietowych sfery społecznej

Problem	bardzo istotny	raczej istotny	trudno powiedzieć	raczej nieistotny	mało istotny
Bezrobocie	57,84%	25,49%	11,76%	3,92%	0,98%
Ubóstwo	48,04%	36,27%	9,80	3,92%	0,00%
Przestępczość	43,14%	32,35%	17,65	1,96%	0,00%
Przemoc domowa	32,35%	21,57%	37,25	0,98%	0,98%
Uzależnienia	63,73%	17,65%	12,75	0,00%	0,00%
Starzenie się społeczeństwa	31,37%	40,20%	18,63	3,92%	0,00%
Odpływ młodych ludzi z miasta	54,90%	22,55%	14,71	3,92%	0,00%
Problemy mieszkaniowe	40,20%	25,49%	20,59	6,86%	0,98%

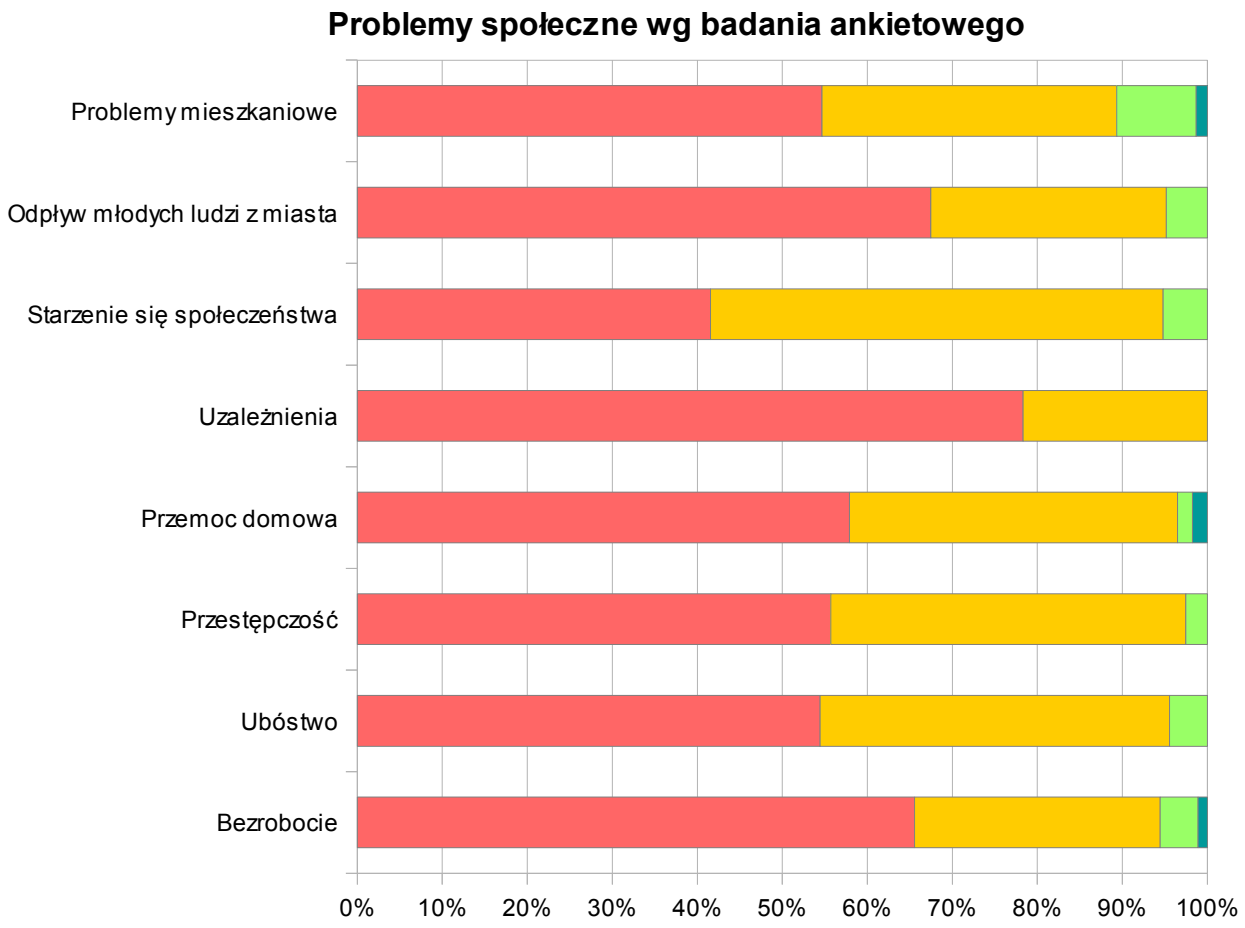

W zakresie jakości życia za najistotniejszy ankietowani uznali problem związany z estetyką otoczenia. Aż 83,33% ankietowanych wskazało, iż jest to problem bardzo istotny. Kolejnym niezwykle ważnym problemem jest poczucie bezpieczeństwa i sprawność działania policji. Jest to problem bardzo istotny wg blisko 71% badanych.

Najmniej problematycznym zagadnieniem wg ankietowanych jest samoorganizacja lokalnej społeczności. Za bardzo istotny problem, brak właściwego zorganizowania się mieszkańców Będzina w formalnych i nieformalnych organizacjach uznało nieco ponad 34%. Jednocześnie blisko 23% ankietowanych nie ma w tej sprawie zdania. Szczegółowe wyniki badania jakości życia prezentuje tabela.

Tab. Wyniki badań ankietowych jakości życia mieszkańców

	bardzo istotny	raczej istotny	trudno powiedzieć	raczej nieistotny	mało istotny
Estetyka otoczenia	83,33%	14,58%	1,04%	1,04%	0,00%
Poczucie bezpieczeństwa/sprawność działania policji	70,83%	19,79%	4,17%	2,08%	1,04%
Aktywność ośrodka kultury – oferta imprez, zajęć	36,46%	33,33%	15,63%	6,25%	6,25%
Aktywność instytucji sportowych – oferta zajęć	38,54%	3,21%	20,83%	6,25%	2,08%
Poziom oferty opiekuńczo-edukacyjnej: żłobek	43,75%	33,33%	14,58%	3,13%	1,04%
Poziom oferty opiekuńczo-edukacyjnej: przedszkole	52,08%	23,96%	13,54%	6,25%	0,00%
Poziom oferty edukacyjnej: szkoła podstawowa/gimnazjum	39,58%	29,17%	10,42%	14,58%	1,04%
Poziom oferty edukacyjnej: edukacja ponadgimazjalna	40,63%	26,04%	17,71%	9,38%	1,04%
Skomunikowanie z innymi miastami aglomeracji	45,83%	20,83%	11,46%	10,42%	7,29%
Samoorganizacja lokalnej społeczności	34,38%	34,38%	22,92%	3,13%	2,08%
Współpraca mieszkańców z Gminą	45,83%	34,38%	14,58%	1,04%	0,00%

Propozycje obszarów rewitalizacji w badaniu ankietowym

Osoby wypełniające kwestionariusz ankietowy miały możliwość wskazania, jaki obszar miasta wg nich powinien zostać objęty procesem rewitalizacji. Wśród propozycji znalazło się kilkadziesiąt ulic oraz dzielnice Będzina i osiedla. Blisko połowa ankietowanych wskazało, że procesem rewitalizacji powinno zostać objęte „śródmieście" lub „centrum miasta". Takiego wskazania dokonało 47% ankietowanych.

Na Grodziec wskazało 16,42% ankietowanych.

Wśród ulic najczęściej powtarzającą się propozycją był pl. Kazimierza Wielkiego. Na tą ulicę wskazało 12,79% ankietowanych.

Propozycje obszarów wskazane w badaniu ankietowym zostały naniesione na plan miasta. Za pomocą kolorów określona została częstotliwość, z jaką ankietowani proponowali poszczególne obszary.

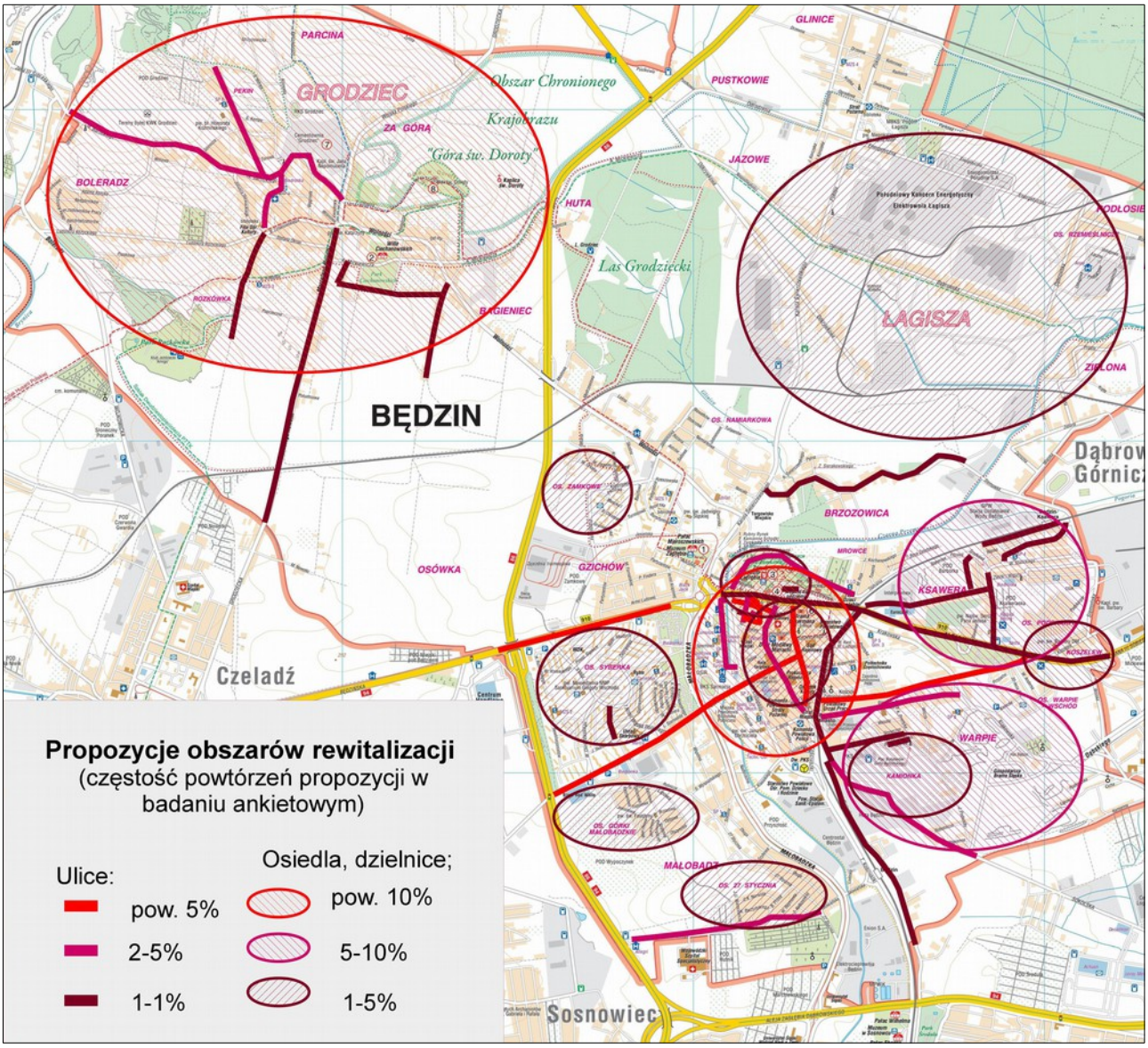

Rys. Propozycje obszarów rewitalizacji w badaniu ankietowym

Obszary zdegradowane w Będzinie

W procesie wyznaczania obszarów rewitalizacji Miasta Będzin należy wziąć pod uwagę następujące czynniki:

1. Obszar musi znajdować się w stanie kryzysowym z powodu koncentracji negatywnych zjawisk społecznych, w szczególności bezrobocia, ubóstwa, przestępczości, niskiego poziomu edukacji lub kapitału społecznego, a także niewystarczającego poziomu uczestnictwa w życiu publicznym i kulturalnym
2. Obok koncentracji negatywnych zjawisk społecznych musi występować tam co najmniej jedno z negatywnych zjawisk:

- gospodarczych - w szczególności niski stopień przedsiębiorczości, słaba kondycja lokalnych przedsiębiorstw
- środowiskowych - w szczególności przekroczenia standardów jakości środowiska, obecność odpadów stwarzających zagrożenie dla życia, zdrowia ludzi lub stanu środowiska
- przestrzenno-funkcjonalnych - w szczególności niewystarczające wyposażenie w infrastrukturę techniczną i społeczną lub jej zły stan techniczny, brak dostępu do podstawowych usług lub ich niska jakość, niedostosowanie rozwiązań urbanistycznych do zmieniających się funkcji obszaru, niski poziomu obsługi komunikacyjnej, niedobór lub niskiej jakości tereny publiczne
- technicznych - w szczególności degradacja stanu technicznego obiektów budowlanych, w tym o przeznaczeniu mieszkaniowym, oraz niefunkcjonowanie rozwiązań technicznych umożliwiających efektywne korzystanie z obiektów budowlanych, w szczególności w zakresie energooszczędności i ochrony środowiska

Spełnienie kryteriów określonych w punkcie 1 i 2 pozwala zakwalifikować obszar, jako obszar zdegradowany, który następnie może zostać wyznaczony jako obszar rewitalizacji.

Koncentracja problemów społecznych jest warunkiem niezbędnym do zakwalifikowania obszaru jako zdegradowany. Jak widać na rys. nr 1 ulice wykazujące koncentrację problemów społecznych mają niekiedy rozproszony układ przestrzenny i nie wykazujący zwiększonej koncentracji w żadnej części miasta. Dlatego też w celu wskazania potencjalnych obszarów rewitalizacji na wyniki analizy danych statystycznych nałożone zostały wyniki badań ankietowych zaprezentowane na rys. nr 3.

Kompilacja wyników obydwu badań wykazuje większe zagęszczenie przestrzenne obszarów problemowych. Wyniki te prezentuje rysunek.

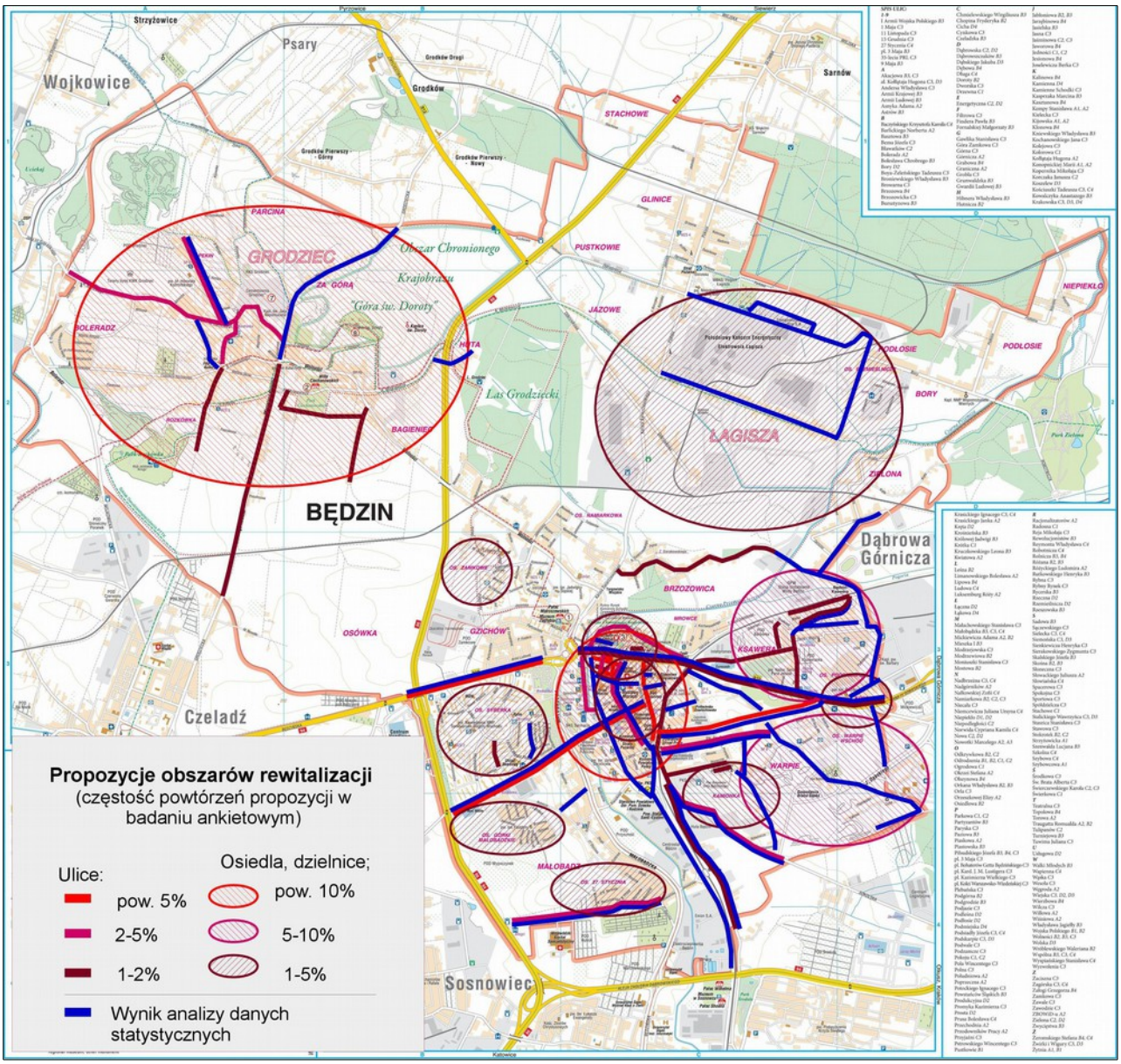

Rys. 5 Wyniki analizy statystycznej i badania ankietowego

Uwzględniając oddziaływanie obszarów (ulic), na których występują problemy, na obszaru (ulice) sąsiednie wytypowano VII obszarów, które zostaną poddane dalszej analizie. Są to następujące obszary miasta:

- **kwartał I – Śródmieście**
- **kwartał I – Warpie**
- **kwartał III – Ksawera**
- **kwartał V – Grodziec**
- **kwartał VI - Łagisza**

W skład wyznaczonych kwartałów wchodzą następujące ulice:

Kwartał nr I - „Śródmieście" obejmuje następujące ulice:

1. Al. Kołłątaja – parzyste: od nr 6 do nr 52, nieparzyste: 55, 57, 57a

2. Pl. 3 Maja
3. Pl. Kazimierza Wielkiego
4. Pl. Kolei Warszawsko-Wiedeńskiej
5. ul. 11 Listopada
6. ul. Berka Joselewicza
7. ul. Boya – Żeleńskiego
8. ul. Browarna
9. ul. Czeladzka 3-15
10. ul. Góra Zamkowa
11. ul. Górna
12. ul. Grobla
13. ul. I. Krasickiego
14. ul. I.Potockiego
15. ul. J.Bema
16. ul. Jasna
17. ul. Jana Kochanowskiego
18. ul. Kamienne Schodki
19. ul. Ludowa
20. ul. M. Reja
21. ul. Modrzejowska
22. ul. Piłsudskiego – parzyste: od nr 2 do nr 26, nieparzyste: od nr 3 do nr 39
23. ul. Plebańska
24. ul. Podjazie
25. ul. Podwale
26. ul. Podzamcze
27. ul. Rondo Unii Europejskiej
28. ul. Rybna
29. ul. Sączewskiego
30. ul. Słowiańska – od nr 4 parzyste do nr 14, nieparzyste od nr 3 do nr 15
31. ul. Sportowa
32. ul. St. Gawlika
33. ul. St. Małachowskiego

34. ul. Stanisława Moniuszki
35. ul. T. Kościuszki
36. ul. Teatralna
37. ul. Tuwima
38. ul. Zamkowa
39. ul. Zawale
40. ul. Zawodzie

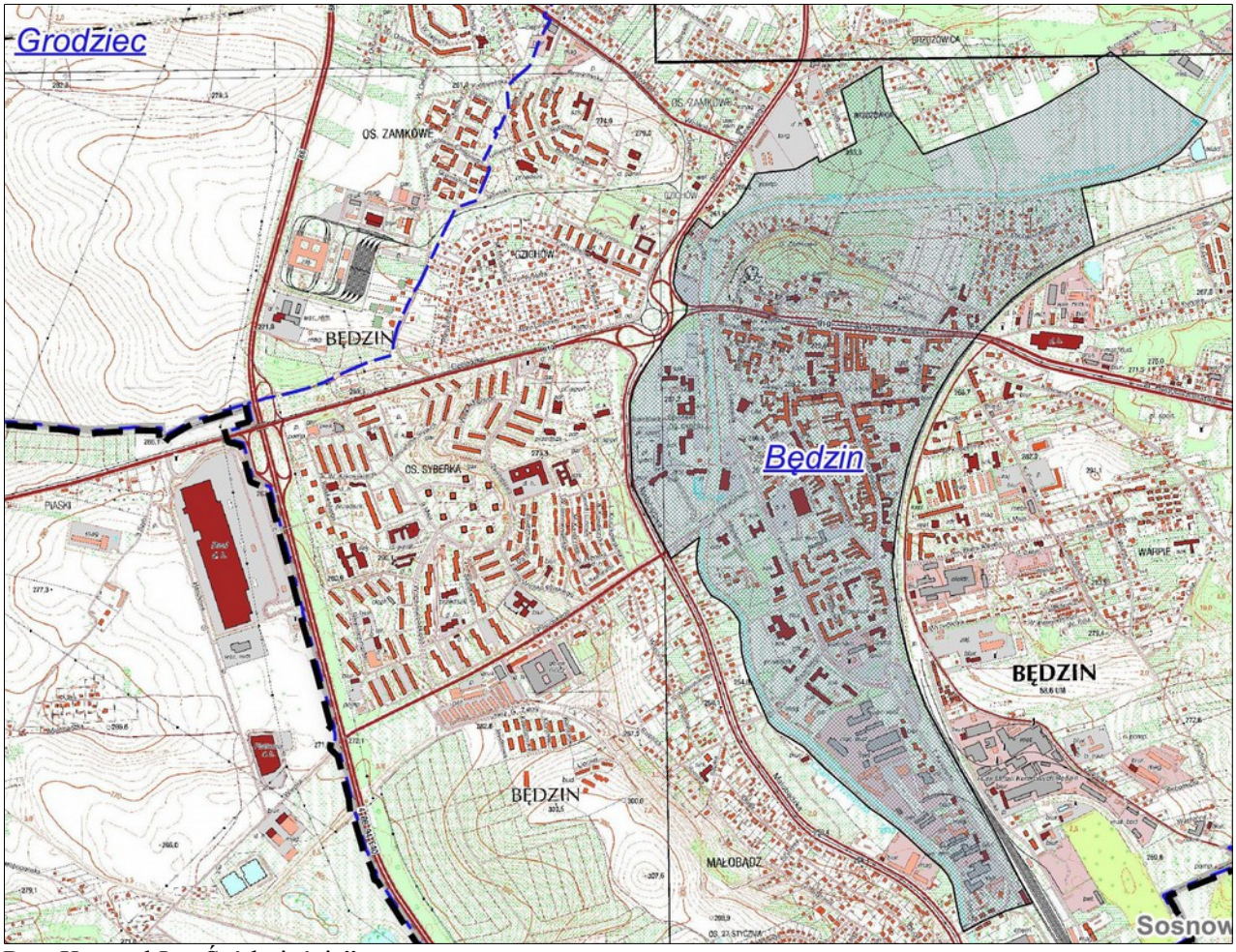

Rys. Kwartał I - „Śródmieście”

Kwartał nr II - „Warpie” obejmuje następujące ulice:

1. ul. 1 Maja – nieparzyste: od nr 1 do nr 37a, parzyste: od nr 2 do nr 92a
2. ul. M. Kopernika
3. ul. Krakowska – nieparzyste: od nr 3 do nr 47, parzyste: od nr 2 do nr 82
4. Plac Bohaterów Getta Będzińskiego
5. ul. Józefa Podsiadły

6. ul. Wincentego Pola
7. ul. Kazimierza Promyka
8. ul. Wincentego Pstrowskiego
9. ul. Robotnicza
10. ul. Sielecka
11. ul. H. Sienkiewicza
12. ul. Słoneczna
13. ul. Spółdzielcza
14. ul. Św. Brata Alberta
15. ul. Wapienna
16. ul. Wesoła
17. ul. Wilcza
18. ul. Wyzwolenia
19. ul. Zagórska

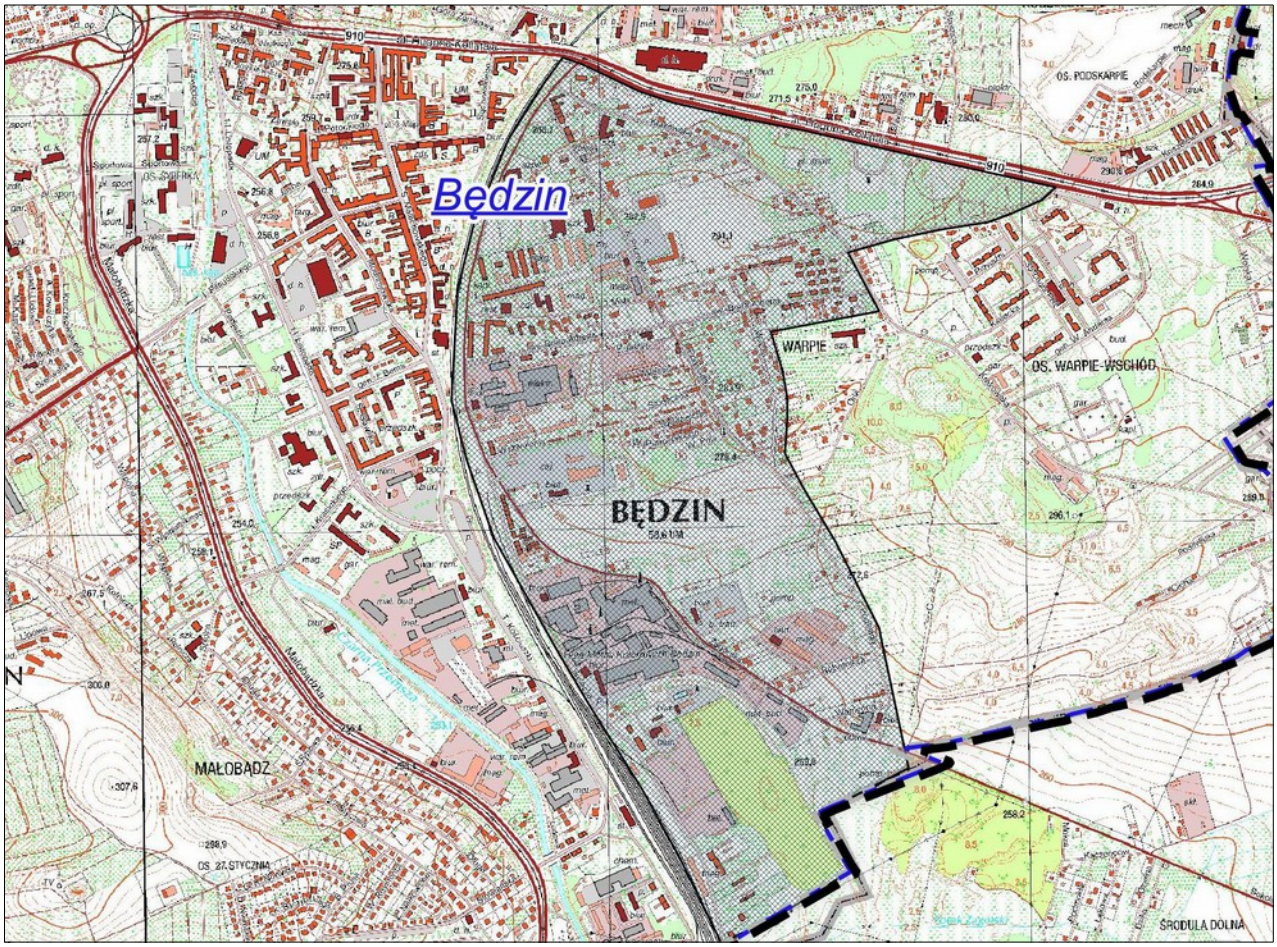

Rys. Kwartał II - „Warpie”

Kwartał nr III - „Ksawera” obejmuje następujące ulice:

1. al. Hugo Kołłątaja numery nieparzyste od 71 do 141 oraz parzyste od 54 do 58
2. ul. Koszelew
3. ul. Podskarpie
4. ul. Siemońska numery nieparzyste od 1 do 11 oraz nr 2
5. ul Staszica – numery parzyste
6. ul. Wawrzyńca Stalickiego
7. ul. Żwirki i Wigury

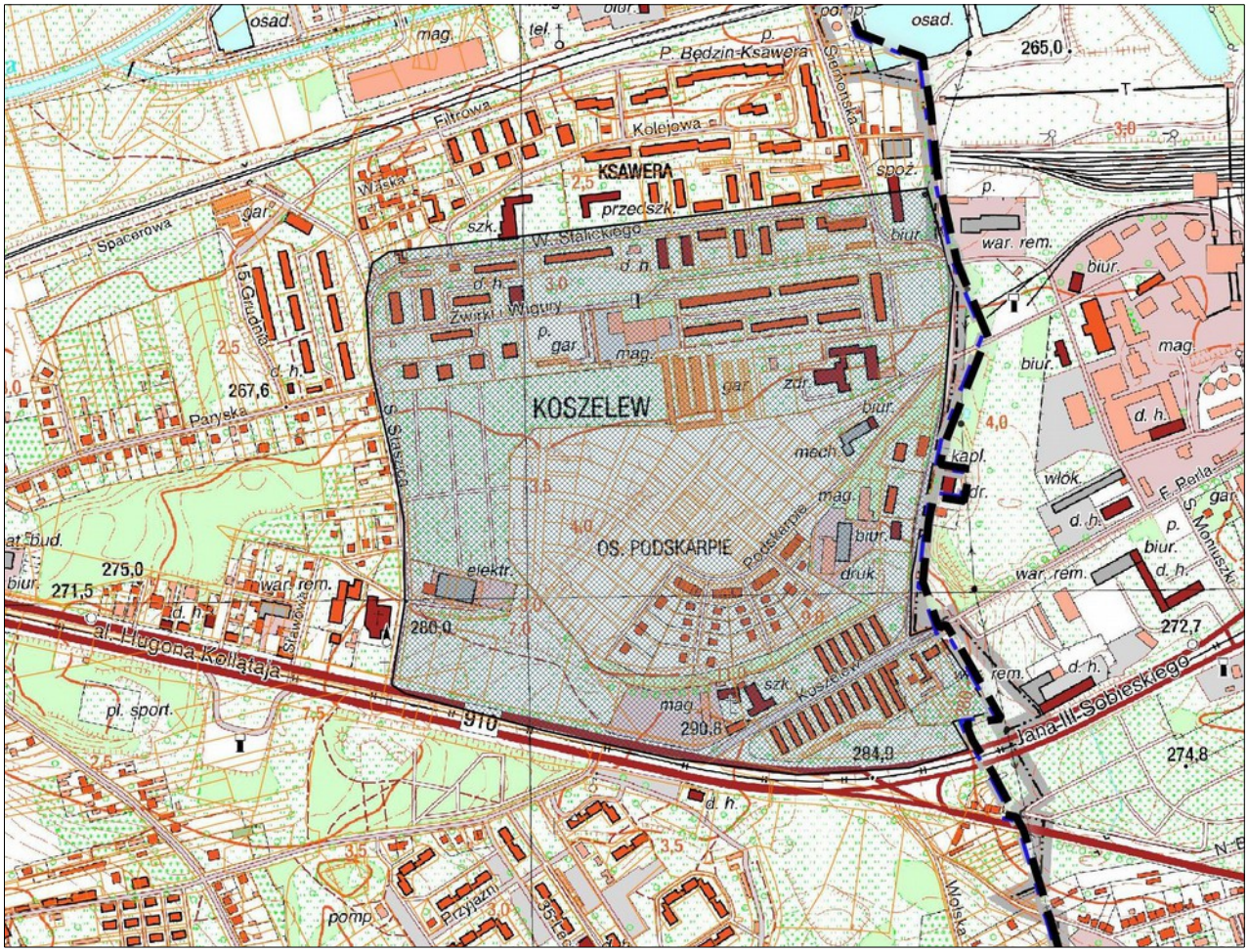

Rys. Kwartał II - „Ksawera”

Kwartał nr IV - „Grodziec” obejmuje następujące ulice:

1. ul. Chopina
2. ul. Doroty
3. ul. Podgórna
4. ul. Osiedlowa
5. ul. Traugutta

6. ul. Mickiewicza – parzyste od nr 6 do nr 44B oraz nieparzyste od nr 1 od nr do 29
7. ul. Nowotki nr 10, 6, 4, 1, 13, 15, 19, 21, 23, 25, 27, 29, 31, 33, 35, 39, 41, 43, 45, 47
8. ul. Barlickiego nr 36, 30, 28, 26 e, 26, 26 a, 24, 24 a, 24 b, 22, 20, 18, 16, 12, 10, 8, 4, 2, 17 a, 81A, 81, 77, 73A, 73B, 73, 71, 69, 67, 65, 63, 61
9. ul. Konopnickiej
10. ul. Kempy
11. ul. Torowa
12. ul. Willowa
13. ul. Słowackiego 44 a, 42, 36, 34, 32, 30 a, 28, 26, 24, 22, 20, 18, 16, 16 a, 14, 12, 10, 8, 6, 4
14. ul. Przechodnia nr 2, 7 a
15. ul. Wojska Polskiego nr 4, 10, 17A
16. ul. Wolności - parzyste od nr 228 do nr 392 oraz nieparzyste od nr 231 od nr do 313

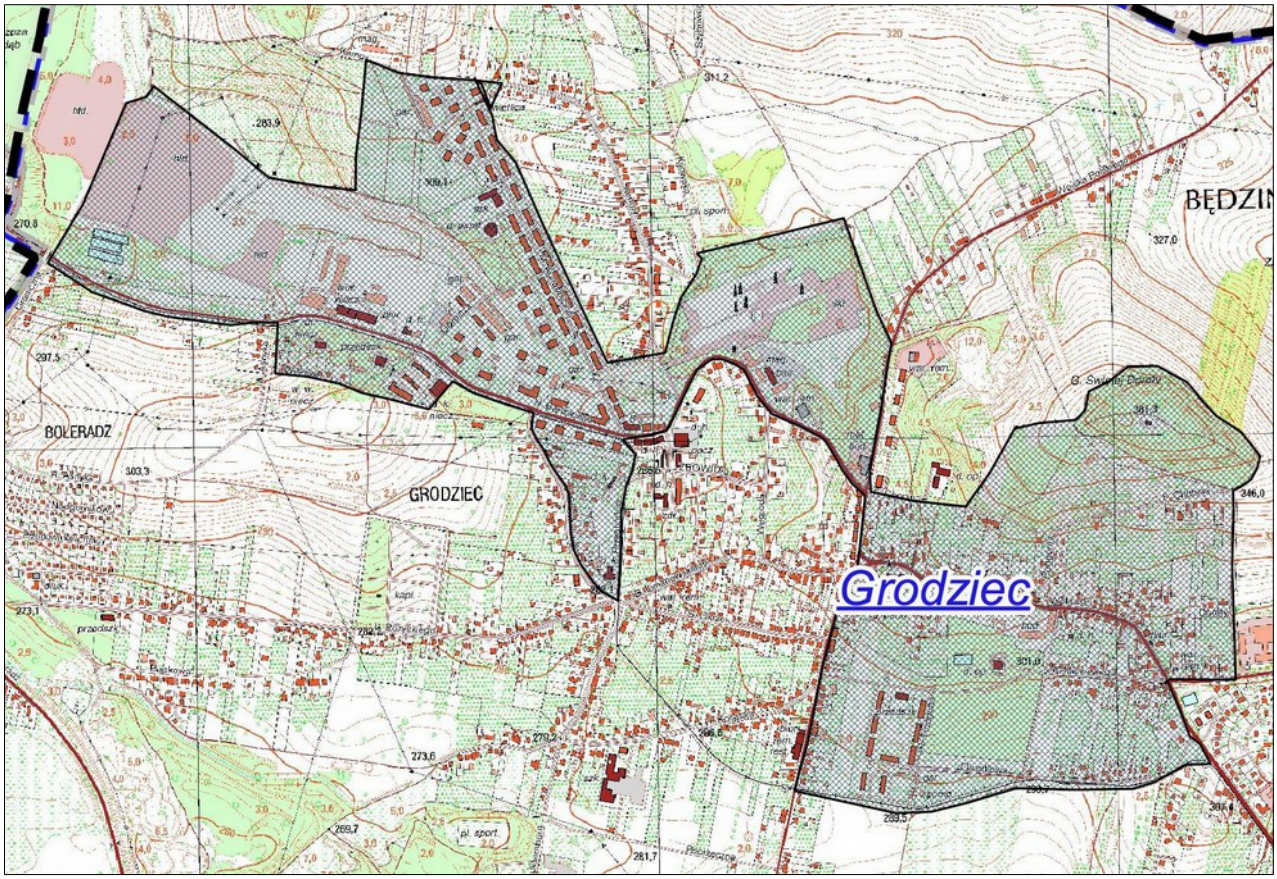

Rys. Kwartał IV - „Grodziec”

Kwartał nr IV - „Łagisza” obejmuje następujące ulice:

1. ul. Kolorowa
2. ul. Radosna
3. ul. Świerkowa

4. ul. Parkowa
5. ul. Energetyczna nr 2, 6, 5a, 10, 10 a, 16

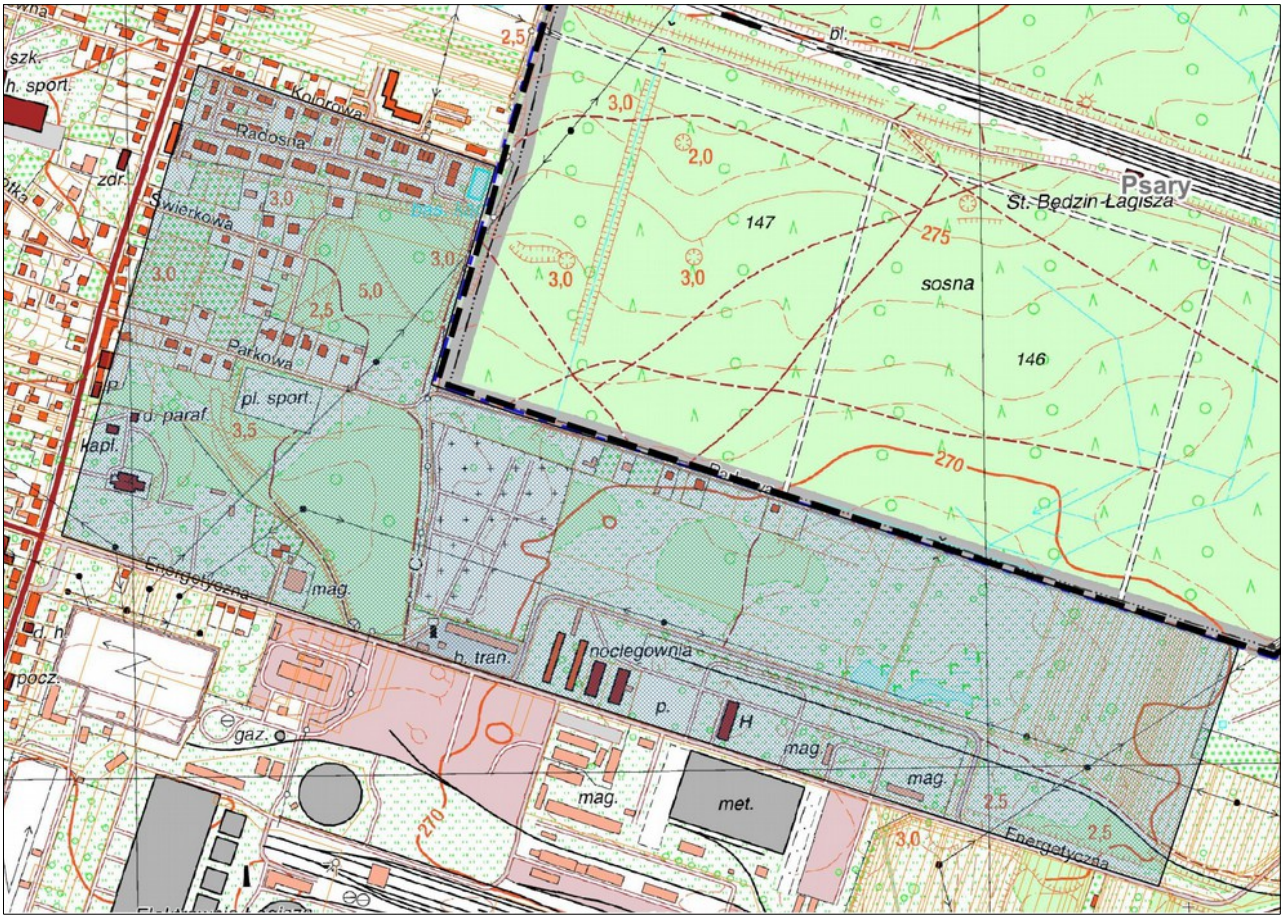

Rys. Kwartał V - „Łagisza”

Analiza problemów społecznych w wytypowanych obszarach

Dla każdego z kwartałów przeprowadzono analizę czynników społecznych wg tych samych kryteriów jak wcześniejsza analiza poszczególnych ulic. Wyniki porównywane są do średniej dla całego miasta.

Łącznie przeanalizowano 12 czynników przyjmując, że jeżeli co najmniej 7 z nich (60%) ma wartość gorszą od średniej, mamy do czynienia z koncentracją problemów społecznych.

Wskaźnikami wykorzystanymi do analizy koncentracji problemów społecznych są:

- wskaźnik obciążenia demograficznego
- bezrobocie na koniec 2015 roku
- liczba zgłoszeń do Miejskiej Komisji Rozwiązywania Problemów Alkoholowych w 2015 roku
- liczba osób uzależnionych skierowanych na przymusowe leczenie w 2015 roku
- liczba procedur „Niebieska Karta" przeprowadzonych w 2015 roku
- interwencje domowe Policji w roku 2015
- liczba osób pełnosprawnych pobierająca zasiłek z Pomocy Społecznej
- liczba osób niepełnosprawnych pobierająca zasiłek z Pomocy Społecznej
- liczba osób otrzymująca pomoc w zakresie dożywiania
- liczba tytułów wykonawczych z powodu zaległości w opłacie za odbiór odpadów komunalnych w 2015 roku
- wyniki z egzaminu szóstoklasisty uzyskane w roku 2016
- liczba uczestników zajęć organizowanych przez Ośrodek Kultury w 2015 roku

Tab. 15 Analiza koncentracji problemów społecznych w obszarach

Wyszczególnienie	Obciążenie demograficzne	Wskaźnik bezrobocia	L. osób zgłoszonych do MKRPA 2015r/1000 os.	Wnioski leczenie odwykowego 2015r/1000 os.	Niebieskich Kart" procedury 2015r/1000 os.	Interwencje domowe Policji 2015r/1000 os.	L. os. pełnosprawnych zasiłek 2015r/1000 os.	L. os. niepełnosprawnych zasiłek 2015r/1000 os.	L. os. - dożywianie 2015r/1000 mieszkańców	L. tytułów wykonawczych – opłata odpady 2015r/1000 os.	Wyniki egzamin szóstoklasisty 2016 rok	Uczestnicy zajęć Ośrodka Kultury 2015r/1000 os.	Liczba wyników gorszych od średniej (suma problemów)
Wynik dl Miasta (bazowy)	144,40	44,86	3,15	1,33	2,90	10,63	22,45	6,23	14,66	11,78	59,70	2,29	
Kwartał nr I - „Śródmieście"	112,59	85,86	5,58	2,56	4,83	21,28	84,65	23,24	50,85	12,37	56,34	4,98	10
Kwartał nr II - „Warpie"	100,00	70,01	6,07	2,43	4,45	28,73	55,03	14,57	47,35	35,61	60,00	2,02	10
Kwartał nr III - „Ksawera"	102,72	52,96	2,86	0,52	3,91	18,78	27,65	8,09	18,52	2,35	53,46	0,53	8
Kwartał nr IV - „Grodziec "	150,05	23,15	6,13	3,74	4,42	19,91	18,89	6,81	10,89	17,53	63,18	2,89	7

Kwartał nr V - „Łagisza”	153,54	71,65	6,23	3,12	0,0	21,81	34,27	3,11	17,13	24,92	62,80	0,0	8

Analiza wykazała koncentrację problemów społecznych w następujących obszarach:

- Kwartał nr I - „Śródmieście”
- Kwartał nr II - „Warpie”
- Kwartał nr III - „Ksawera”
- Kwartał nr IV - „Grodziec ”
- Kwartał nr V - „Łagisza”

Analiza problemów gospodarczych w wytypowanych obszarach

W celu zdiagnozowania sytuacji w sferze gospodarczej analizie poddano dane dotyczące ilości podmiotów gospodarczych zarejestrowanych w Centralnej Ewidencji i Informacji o Działalności Gospodarczej oraz dane dotyczące zaległości podatkowych w podatku od powierzchni zajmowanej pod prowadzenie działalności gospodarczej. Dane dotyczące podatku pochodziły z Urzędu Miejskiego w Będzinie.

Analizie poddano 3 czynniki:

- ilość podmiotów gospodarczych przypadająca na 1000 mieszkańców,
- „żywotność" podmiotów gospodarczych liczona jako stosunek aktywnych podmiotów wpisanych do CEIDG do całkowitej liczby podmiotów,
- ilość podmiotów, które wykazały zaległości w płatności podatku od nieruchomości zajętej na prowadzenie działalności gospodarczej,

Tab. Analiza koncentracji problemów gospodarczych w obszarach

Wyszczególnienie	Liczba działających podmiotów gospodarczych/1000 mieszkańców	Udział aktywnych podmiotów gospodarczych w odniesieniu do wszystkich wpisów w CEIDG (%)	Udział podmiotów gospodarczych z problemami w płatności podatku od nieruchomości (%)	Suma problemów
Wynik dla Miasta (bazowy)	66,20	61,25	9,32	
Kwartał nr I - „Śródmieście"	99,14	62,93	15,68	1
Kwartał nr II - „Warpie"	76,49	59,62	23,28	2
Kwartał nr III - „Ksawera"	72,26	68,06	11,91	1
Kwartał nr IV - „Grodziec "	48,69	62,85	12,94	2
Kwartał nr V - „Łagisza"	35,82	60,52	17,39	3

Dla każdej z analizowanych danych wartością porównawczą był wskaźnik średni liczony dla całego miasta (wartość bazowa). Wskaźnik ten porównywano ze wskaźnikiem dla poszczególnych obszarów (kwartałów). Te obszary dla których wskaźnik posiada wartość gorszą do średniej dla miasta uznano za problemowe. Łącznie przeanalizowano 3 czynniki. Przyjęto, że w przypadku, gdy co najmniej 2 z nich (> 60%) mają wartość gorszą od średniej, mamy do czynienia z koncentracją problemów gospodarczych.

Analiza wykazała koncentrację problemów gospodarczych w następujących obszarach:

- Kwartał nr II - „Warpie"
- Kwartał nr IV - „Grodziec "
- Kwartał nr V - „Łagisza"

Analiza problemów środowiskowych w wytypowanych obszarach

W celu zdiagnozowania sytuacji środowiskowej analizie poddano dwa czynniki mające wpływ na stan środowiska, a jednocześnie dające się zidentyfikować na poziomie najmniejszej jednostki analitycznej jaką jest pojedyncza ulica miasta. Analizie poddano poziom segregacji odpadów komunalnych oraz ilość wyrobów zawierających azbest.

Ze względu na zróżnicowane oddziaływanie każdego z czynników, w celu oceny sytuacji obydwa analizowane parametry przeliczono wg współczynnika wagi nadając problemowi wyrobów zawierających azbest dwukrotnie większe znaczenie. Wynika to z bardzo negatywnego wpływu azbestu na organizm człowieka. Azbest jest praktycznie niezniszczalny w środowisku, zaś groźny dla zdrowia jest wtedy, gdy jego elementarne włókna znajdują się we wdychanym powietrzu.

Tab. Analiza koncentracji problemów środowiskowych w obszarach

Wyszczególnienie	Segregacja odpadów		Wyroby zawierające azbest		Wartość całkowita współczynnika
	% segregujących	współczynnik obciążenia	m2/mieszkańca	współczynnik obciążenia	
Wynik dla Miasta (bazowy)	94,06	1,19	0,200	2,31	3,50
Kwartał nr I - „Śródmieście”	84,33	3,13	0,060	0,69	3,82
Kwartał nr II - „Warpie”	78,23	4,35	0,041	0,48	4,83
Kwartał nr III - „Ksawera”	91,72	1,66	0,057	0,65	2,31
Kwartał nr IV - „Grodziec ”	96,73	0,65	0,282	3,10	3,76
Kwartał nr V - „Łagisza”	90,39	1,92	0,028	0,33	2,26

Analiza sfery środowiskowej obejmująca problem segregacji odpadów komunalnych oraz problem wyrobów zawierających azbest wykazała koncentrację problemów środowiskowych w następujących obszarach (kwatałach):

- Kwartał nr I - „Śródmieście”
- Kwartał nr II - „Warpie”
- Kwartał nr IV - „Grodziec”

Analiza problemów przestrzenno-funkcjonalnych w wytypowanych obszarach

Analiza przestrzenno-funkcjonalna dotyczy wyposażenia w infrastrukturę techniczną i społeczną, stan tej infrastruktury, a także dostosowanie rozwiązań urbanistycznych do funkcji obszaru i potrzeb mieszkańców. Najbardziej eksploatowanymi przez mieszkańców i gości odwiedzających Będzin elementem przestrzeni miejskiej są ciągi komunikacyjne. W związku z tym analiza przestrzenno-funkcjonalna będzie skoncentrowana na stanie dróg i chodników w mieście.

Tab. Analiza koncentracji problemów przestrzenno-funkcjonalnych w obszarach

Wyszczególnienie	Ogólny stan jezdni (5- bdb, 2 -ndst)	Ogólny stan chodników (5- bdb, 2 -ndst)	Ocena ogólna dróg (60% jezdnia, 40% chodnik)
Wynik dla Miasta (bazowy)	3,31	3,28	3,30
Kwartał nr I - „Śródmieście”	3,54	3,40	3,48
Kwartał nr II - „Warpie”	3,00	3,00	3,00
Kwartał nr III - „Ksawera”	3,50	2,5	3,10
Kwartał nr IV - „Grodziec ”	3,14	3,09	3,12
Kwartał nr V - „Łagisza”	3,4	3,75	3,54

Analiza problemów przestrzenno-funkcjonalnych objęła ocenę stanu jezdni i stanu chodników. Na końcową ocenę ciągów komunikacyjnych w obszarach (kwartałach) składa się 60% oceny stanu jezdni i 40% oceny stanu chodników. Ocenę stanu ciągów komunikacyjnych w obszarach porównano ze średnią oceną dla całego miasta. Wartości poniżej średniej dla miasta wskazały na koncentrację problemów przestrzenno-funkcjonalnych w analizowanych obszarach.

Ocena wykazała koncentrację problemów przestrzenno-technicznych w następujących obszarach (kwartałach):

- Kwartał nr II - „Warpie”
- Kwartał nr III - „Ksawera”
- Kwartał nr IV - „Grodziec”

Analiza problemów technicznych w wytypowanych obszarach

Ocena problemów technicznych dotyczy w szczególności degradacji stanu technicznego obiektów budowlanych, w szczególności tych o przeznaczeniu mieszkaniowym. Problem ten dotyczy w pierwszej kolejności budynków będących w zasobie mieszkaniowym miasta. Wynika to często ze sposobu użytkowania lokali przez najemców komunalnych. Na stan lokali ma też wpływ poziom czynszów, szczególnie w lokalach socjalnych.

W związku z tym do określenia problemów technicznych wykorzystane zostały dane dotyczące ilości mieszkań komunalnych. W celu umożliwienia porównania sytuacji w analizowanych obszarach dane przeliczono na wskaźnik ilości mieszkań komunalnych przypadających na 1000 mieszkańców.

Tab. Analiza koncentracji problemów technicznych w obszarach

Wyszczególnienie	Ilość mieszkań komunalnych	Ilość mieszkań komunalnych/1000 mieszkańców
Wynik dla Miasta (bazowy)	1241	21,95
Kwartał nr I - „Śródmieście”	738	111,36
Kwartał nr II - „Warpie”	143	57,87
Kwartał nr III - „Ksawera”	61	15,91
Kwartał nr IV - „Grodziec ”	44	12,12
Kwartał nr V - „Łagisza”	13	20,25

Analiza koncentracji mieszkań komunalnych w obszarach w odniesieniu do średniej dla miasta wykazała koncentrację problemu w następujących kwartałach:

- Kwartał nr I - „Śródmieście”
- Kwartał nr II - „Warpie”

Obszar zdegradowany

Sytuację w poszczególnych kwartałach porównano ze średnią dla obszaru całego Miasta. Analizę przeprowadzono pod kątem koncentracji problemów:

- społecznych
- gospodarczych
- środowiskowych
- przestrzenno-funkcjonalnych
- technicznych

Zbiorcze wyniki analizy prezentuje poniższa tabela.

Tab. Podsumowanie analizy koncentracji problemów w obszarach

Wyszczególnienie	Sfera społeczna	Sfera gospodarcza	Sfera środowiskowa	Sfera przestrzenno-funkcjonalna	Sfera techniczna
Kwartał nr I - „Śródmieście”	Tak		Tak		Tak
Kwartał nr II - „Warpie”	Tak	Tak	Tak	Tak	Tak
Kwartał nr III - „Ksawera”	Tak			Tak	
Kwartał nr IV - „Grodziec ”	Tak	Tak	Tak	Tak	
Kwartał nr V - „Łagisza”	Tak	Tak			

Kryterium dla obszaru zdegradowanego (jednoczesna koncentracja problemów społecznych oraz gospodarczych lub środowiskowych lub funkcjonalno-przestrzennych lub technicznych) spełniły następujące podobszary:

- Kwartał nr I - „Śródmieście”
- Kwartał nr II - „Warpie”
- Kwartał nr III - „Ksawera”
- Kwartał nr IV - „Grodziec”
- Kwartał nr V - „Łagisza”

Obszar rewitalizacji w gminie Będzin

Obszar, który w procesie sporządzania diagnozy wykazał się cechami obszaru zdegradowanego może zostać wyznaczony jako obszar rewitalizacji. Obszar ten może być podzielony na podobszary, w tym podobszary nieposiadające ze sobą wspólnych granic.

Obszar rewitalizacji może obejmować całość lub część obszaru zdegradowanego, przy czym zachowany musi być warunek, że obszar ten nie może być większy niż 20% powierzchni gminy i nie może być zamieszkały przez więcej niż 30% jej mieszkańców.

Diagnoza wykazała, że kryteria obszaru zdegradowanego spełniają następujące kwartały miasta:

- Kwartał nr I - „Śródmieście”
- Kwartał nr II - „Warpie”
- Kwartał nr III - „Ksawera”
- Kwartał nr IV - „Grodziec”
- Kwartał nr V - „Łagisza”

Wielkość i liczbę mieszkańców w kwartałach prezentuje poniższa tabela.

Tab. Powierzchnia i liczba mieszkańców w analizowanych kwartałach (w odniesieniu do gminy Będzin)

Wyszczególnienie	Powierzchnia w km^2	% powierzchni gminy Będzin	Liczba mieszkańców	% liczby mieszkanców gmin Będzin
Gmina Będzin	37	100%	56 534	100%
Kwartał nr I - „Śródmieście”	2,02	5,46	5 782	10,23
Kwartał nr II - „Warpie”	1,48	4,00	2 285	4,04
Kwartał nr III - „Ksawera”	0,45	1,22	3 130	5,54
Kwartał nr IV - „Grodziec ”	1,48	4,00	3 614	6,39
Kwartał nr V - „Łagisza”	0,52	1,41	605	1,07
Razem kwartały	5,95	16.08	15 416	27,27

Wyznaczony obszar składający się z kwartałów od I do V spełnia wszystkie warunki, jakim podlega obszar rewitalizacji.

Układ przestrzenny poszczególnych kwartałów tworzących obszar rewitalizacji Będzina na plan miasta poniższy prezentuje rysunek.

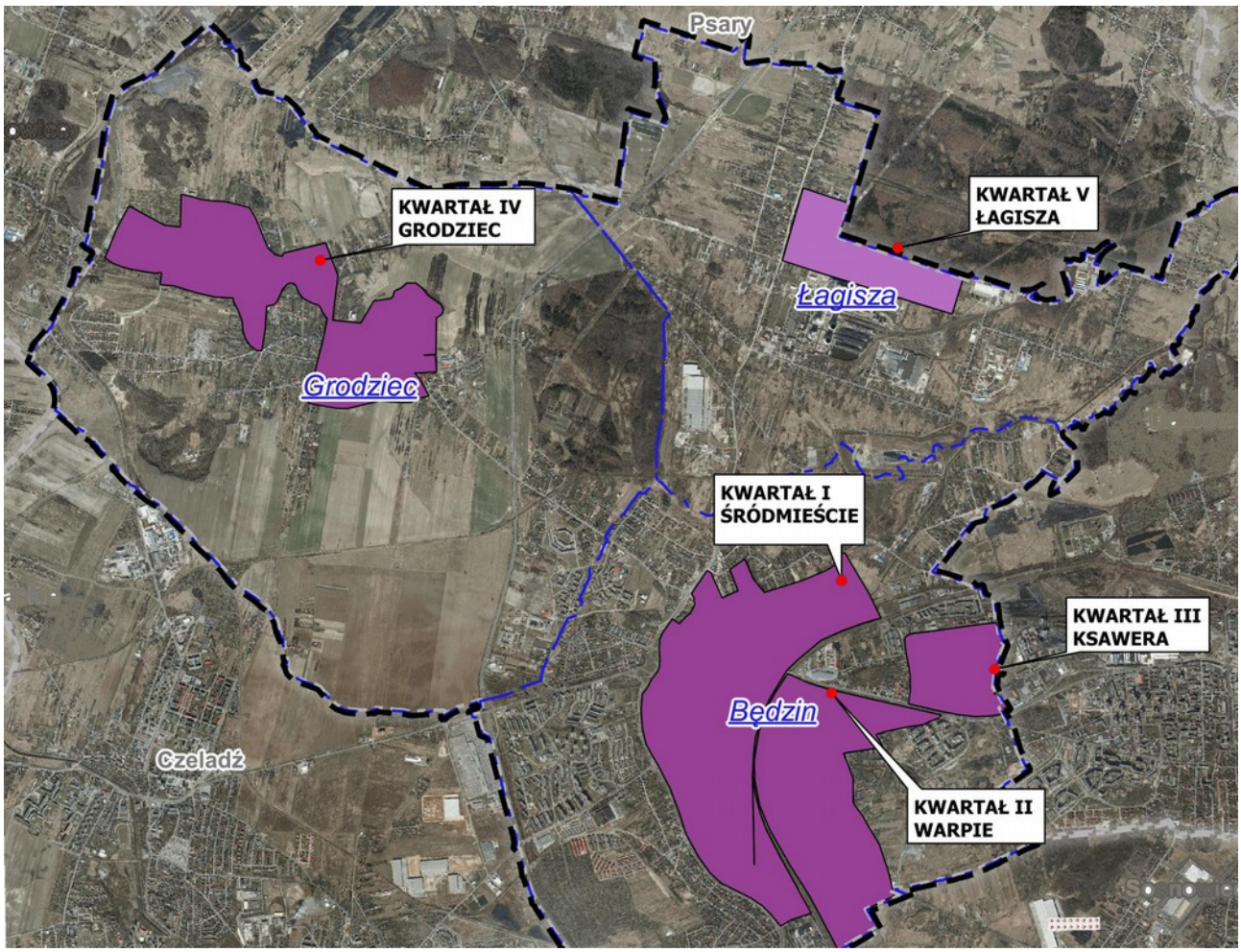

Rys. Kwartały tworzące obszar rewitalizacji miasta Będzin